

# ARCHEOLOGIE

## IN HET OMGEVINGSPLAN

*onder de Omgevingswet*



De Omgevingswet staat voor  
een goede balans tussen  
**benutten** en **beschermen**  
van de **fysieke leefomgeving**



benutten

beschermen

van o.a. archeologische waarden

en daar zetten we straks o.a. het nieuwe  
instrument omgevingsplan voor in

Eerst wat zaken in



vogelvlucht

wettelijk  
stelsel

Omgevingswet

één

Omgevingswet

vier

Algemene  
Maatregelen  
Van  
Bestuur

Omgevings-  
Besluit

Besluit  
Bouwwerken  
Leefomgeving

Besluit  
Activiteiten  
Leefomgeving

Besluit  
Kwaliteit  
Leefomgeving

één

Omgevings-  
regeling

twee

Standaarden

STOP  
Standaard officiële publicaties

TPOD  
Toepassingsprofiel  
Omgevingsdocumenten

één

Digitaal  
Stelsel  
Omgevingswet

Oude



# Digitaal Stelsel Omgevingswet



- LUCHT**  
RIVM
- BOUWEN**  
RIVM
- NATUUR**  
IPO
- GELUID**  
RIVM
- WATER**  
Rijkswaterstaat en UVW
- EXTREME VEILIGHEID**  
IPO
- BODEM**  
Rijkswaterstaat
- RUIJME**  
Kadaster
- CULTUREEL ERFGOED**  
Rijksdienst
- AFVAL**  
Rijkswaterstaat

OVERBRUGGINGSFUNCTIE



KLANTREIZEN EN STIJLGIDS




API STORE/OPEN STELSEL



STELSEL-CATALOGUS OMGEVINGSWET



SAMENWERKFUNCTIONALITEIT SAMENWERKVERBAND (SWV)



OZON



ROD



INFORMATIEHUIZEN



LANDELIJKE VOORZIENING BEKENDMAKEN EN BESCHIKBAAR STELLEN



OMGEVINGSLOKET



REGISTRATIE TOEPASBARE REGELS



- BAG
- BGT
- BRI
- BRK
- BRO
- BRP
- BRT
- BRV
- HR
- WOZ

BASISREGISTRATIES

Oude





Rijksdienst voor het Cultureel Erfgoed  
Ministerie van Onderwijs, Cultuur en  
Wetenschap



Op weg naar Informatiehuizen voor het  
Digitaal Stelsel Omgevingswet  
Verslag van de coördinatie in 2016  
RIVM Briefrapport 2017-0098  
M. van Langen | P.I. Loeff

Informatieproducten  
van het  
Informatiehuis Cultureel Erfgoed  
Conceptversie 0.7  
23 december 2016

Oude





1

Algemeen beeld

2

Gebruikers  
behoefte

3

Uitwerking  
informatie-  
producten

4

Vervolgstappen

Oude



# Het omgevingsloket



Inloggen

[Home](#) [Vergunningcheck](#) [Aanvragen](#) [Regels op de kaart](#)

[Mijn Omgevingsloket](#)

## Welkom op het Omgevingsloket

Een vergunning aanvragen of melding doen, bijvoorbeeld voor een nieuwe dakkapel, een nieuw bedrijfspand of een activiteit op of aan een dijk. Het kan met het nieuwe Omgevingsloket.

### Meest gekozen werkzaamheden



Aanbouw of schuur plaatsen



Sloop-werkzaamheden



Dakkapel plaatsen



Raam of gevel veranderen



Boom kappen of snoeien



Andere werkzaamheden

### Check of u een vergunning nodig heeft

Wilt u iets veranderen aan het huis, tuin of bedrijf?

Doe hier de vergunningcheck om te kijken of u een vergunning nodig heeft of een melding moet doen.

[Vergunningcheck >](#)



### Vergunning aanvragen of melding doen

Weet u al voor welke activiteiten u een vergunning moet aanvragen of een melding moet doen? Dan kan u een aanvraag of melding starten.

[Aanvragen >](#)



### Bekijk de regels op de kaart op uw locatie

In Regels op de kaart vindt u de regels van alle overheden bij elkaar. U kunt ook plannen van de overheid bekijken voor de toekomst.

[Regels op de kaart >](#)



### Maatregelen voor bedrijven en burgers

Welke algemene regels gelden er voor uw bedrijf, huis of project? Krijg een overzicht van de maatregelen waarmee u aan de regels kunt voldoen.

[Maatregelen op maat >](#)

# Het omgevingsloket

Omgevingsloket

Home Vergunningcheck Aanvragen Regels op de kaart Inloggen

Mijn Omgevingsloket

Welkom op het Omgevingsloket

Ben vergunning aanvragen of melding doen, bijvoorbeeld voor een nieuwe dakkapel, een nieuw bedrijfspand of een activiteit op of aan een dijk. Het kan met het nieuwe Omgevingsloket.

Meest gekozen werkzaamheden

- Aanbouw of schar plaatsen
- Sloop-werkzaamheden
- Dakkapel plaatsen
- Raam of gevel veranderen
- Boom kappen of snoeien
- Andere werkzaamheden

Check of u een vergunning nodig heeft

Wilt u iets veranderen aan het huis, tuin of bedrijf? Doe hier de vergunningcheck om te kijken of u een vergunning nodig heeft of een melding moet doen.

Vergunningcheck

Doe hier de **vergunningcheck** om te kijken of u een vergunning nodig heeft of een melding moet doen.

# Het omgevingsloket



Weet u al voor welke activiteiten u een vergunning moet aanvragen of een melding moet doen?

Dan kan u een **aanvraag** of **melding** starten.

# Het omgevingsloket



Welke algemene regels gelden er voor uw bedrijf, huis of project?

Krijg een overzicht van de maatregelen waarmee u aan de regels kunt voldoen.



# Het omgevingsloket



Heeft u een idee voor een project dat u wilt verkennen?

Of heeft u een plan, maar wilt u eerst de mogelijkheden bespreken?

Overleg hierover met uw gemeente of waterschap.



# Het omgevingsloket



Bekijk de regels op de kaart op uw locatie

In Regels op de kaart vindt u de regels van alle overheden bij elkaar.

U kunt ook plannen van de overheid bekijken voor de toekomst



# Het omgevingsloket



Inloggen

Home Vergunningcheck Aanvragen **Regels op de kaart**

Mijn Omgevingsloket

## Regels op de kaart

Wilt u weten welke regels en beleid gelden op een locatie en toekomstige ontwikkelingen bekijken? Bekijk hier de documenten van alle overheden. Zoals de omgevingsvisie van de provincie of het omgevingsplan van uw gemeente.

Regels op de kaart



1

## Regels van alle overheden bij elkaar

Hier vindt u de regels en het beleid van alle overheden bij elkaar. Zo kunt u opzoeken wat er op een locatie wel of niet mag. Dat is handig als u zelf iets wil gaan doen, zoals een uitrit aanleggen. Maar ook als u wilt weten of een verandering in uw buurt is toegestaan. Ook kunt u toekomstige projecten bekijken zoals wanneer de provincie een rondweg wil gaan aanleggen.

De regels van de gemeente staan vaak in verschillende documenten: het omgevingsplan en bestemmingsplannen. Daarnaast hebben ook het waterschap, de provincie en het Rijk regels en beleid voor een bepaalde plek.

Verder ziet u ook de regels en het beleid waar nog aan wordt gewerkt. Zo kunt bekijken wat er in de toekomst gaat veranderen in uw omgeving.

## Zoeken op onderwerpen

Wilt op een locatie regels zoeken voor een bepaald onderwerp, zoals een activiteit, thema of gebiedsaanwijzing? Hier vindt u de regels en beleid van alle overheden, zonder dat u de omgevingsdocumenten hoeft te openen.

Deze manier van zoeken is nog in ontwikkeling en niet alle documenten zijn geschikt hiervoor.



Bekijk Zoeken op onderwerpen

2

## Vragen?

Heeft u vragen over de betekenis van juridische regels? Neem dan contact op met uw gemeente, provincie of waterschap.

Heeft u vragen over de werking van de website? Neem dan contact op met het [Informatiepunt](#)

## Wijzigingen

Regelmatig worden nieuwe technische verbeteringen doorgevoerd.

> [Wijzigingen in Regels op de kaart](#)



1

Regels op de kaart

Laat eerst alle regels die  
geleden op een gekozen  
locatie zien

2

Bekijk zoeken op onderwerpen

Laat eerst alleen regels die  
geleden op een gekozen  
locatie voor een gekozen  
activiteit, gebied of thema  
zien

Oude



2

Bekijk zoeken op onderwerpen

### Activiteiten

Als u iets wil bouwen of aanpassen kunt u de regels zoeken voor deze activiteit.

**Wat wilt u doen?**

[Bekijk alle activiteiten >](#)

### Gebieden met regels

Gebieden op deze locatie waar aparte regels gelden.

[Bekijk alle gebieden >](#)

### Thema's

Regels en beleid voor algemene onderwerpen zoals:



Bodem



Bouwwerken



Energie en  
natuurlijke  
hulpbronnen



Infrastructuur

[Bekijk alle thema's >](#)

## Zoek activiteiten

Wilt u iets bouwen of aanpassen aan uw leefomgeving? Zoek uit welke juridische activiteiten daarbij horen en bekijk de regels waar u rekening mee moet houden.

539 activiteiten

- > Agrarische activiteit (1)
- > Alarminstallatieactiviteit (1)
- > Beperkingengebiedactiviteit m.b.t. een installatie in een waterstaatswerk (4)
- > Beperkingengebiedactiviteit m.b.t. een luchthaven (4)
- > Beperkingengebiedactiviteit m.b.t. een spoorweg (13)
- > Beperkingengebiedactiviteit m.b.t. een waterstaatswerk (28)
- > Beperkingengebiedactiviteit m.b.t. een weg (1)
- ✓ **Bouwactiviteit ruimtelijk (26)**
  - Bouwactiviteit (omgevingsplan) gereguleerd in het Besluit bouwwerken leefomgeving
  - Aanvraagvereisten binnenplanse omgevingsvergunning omgevingsplanactiviteit bouwwerken

2

Bekijk zoeken op onderwerpen

### Activiteiten i

Als u iets wil bouwen of aanpassen kunt u de regels zoeken voor deze activiteit.

**Wat wilt u doen?**

[Bekijk alle activiteiten >](#)

### Gebieden met regels i

Gebieden op deze locatie waar aparte regels gelden.

[Bekijk alle gebieden >](#)

### Thema's i

Regels en beleid voor algemene onderwerpen zoals:



Bodem



Bouwwerken



Energie en  
natuurlijke  
hulpbronnen



Infrastructuur

[Bekijk alle thema's >](#)

## Gebieden met regels

0 item(s) geselecteerd

#### ruimtelijk gebruik

- Gebieden waar windturbines het radarbeeld kunnen verstoren RG
- Radarverstoringsgebied windturbines civiele radar
- Verstoringsgebied maximale hoogte windturbines voor apparatuur luchthavens

#### water en watersysteem

- Nationaal Water Programma 2022-2027
- Regionale verdringingsreeks regio IJsselmeergebied

### Omgevingsnormen i

Geen omgevingsnormen gevonden op deze locatie.

### Omgevingswaarden i

Geen omgevingswaarden gevonden op deze locatie.



**Bekijk zoeken op onderwerpen**

**Activiteiten** ⓘ

Als u iets wil bouwen of aanpassen kunt u de regels zoeken voor deze activiteit.

**Wat wilt u doen?**

[Bekijk alle activiteiten >](#)

**Gebieden met regels** ⓘ

Gebieden op deze locatie waar aparte regels gelden.

[Bekijk alle gebieden >](#)

**Thema's** ⓘ

Regels en beleid voor algemene onderwerpen zoals:

- Bodem**
- Bouwwerken**
- Energie en natuurlijke hulpbronnen**
- Infrastructuur**

[Bekijk alle thema's >](#)

**Thema's**

Regels en beleid voor algemene onderwerpen zoals:

- Bodem**
- Bouwwerken**
- Cultureel erfgoed**
- Energie en natuurlijke hulpbronnen**
- Externe veiligheid**
- Geluid**
- Gezondheid**
- Infrastructuur**
- Landgebruik**
- Landschap**
- Lucht**
- Milieu algemeen**
- Natuur**
- Procedures**
- Water en watersystemen**





**Bekijk zoeken op onderwerpen**

**Activiteiten** ⓘ

Als u iets wil bouwen of aanpassen kunt u de regels zoeken voor deze activiteit.

**Wat wilt u doen?**

[Bekijk alle activiteiten >](#)

**Gebieden met regels** ⓘ

Gebieden op deze locatie waar aparte regels gelden.

[Bekijk alle gebieden >](#)

**Thema's** ⓘ
















Regels en beleid voor algemene onderwerpen zoals:

 <b>Bodem</b>	 <b>Bouwwerken</b>	 <b>Energie en natuurlijke hulpbronnen</b>	 <b>Infrastructuur</b>
---	--	--	--

[Bekijk alle thema's >](#)

**Thema's**

Regels en beleid voor algemene onderwerpen zoals:

- |  |  |  |  |
|--|--|--|--|
| <br><b>Bodem</b>              | <br><b>Bouwwerken</b>   | <br><b>Cultureel erfgoed</b>        | <br><b>Energie en natuurlijke hulpbronnen</b> |
| <br><b>Externe veiligheid</b> | <br><b>Geluid</b>       | <br><b>Gezondheid</b>               | <br><b>Infrastructuur</b>                     |
| <br><b>Landgebruik</b>      | <br><b>Landschap</b>  | <br><b>Lucht</b>                  | <br><b>Milieu algemeen</b>                  |
| <br><b>Natuur</b>           | <br><b>Procedures</b> | <br><b>Water en watersystemen</b> |  |





2

---

Bekijk zoeken op onderwerpen

Om te zorgen dat alleen regels die geleiden op een gekozen locatie voor een gekozen activiteit, gebied of thema getoond worden moet dit wel **eerst geborgd worden in het omgevingsplan**.

**Hoe werkt dit ?**

Oude





2

---

Bekijk zoeken op onderwerpen

Aan een artikel (of lid) wordt in het omgevingsplan extra informatie gekoppeld. Dit noemen we annoteren.

Hierdoor kan vervolgens in het omgevingsloket gefilterd worden.



2

Bekijk zoeken op onderwerpen

## Voorbeeld:

### Artikel X

Het is verboden zonder omgevingsvergunning een boom te kappen of een houtopstand te vellen binnen de locaties te beschermen gebieden met bomen en waardevolle bomen.

EXTRA GEKOPPELD INFORMATIE	
type regel	regel voor iedereen
locatie(s)	LOCATIE 1: te beschermen gebieden met bomen + LOCATIE 2: waardevolle bomen
naam activiteit(en)	ACTIVITEIT 1: boom kappen EN ACTIVITEIT 2: houtopstand vellen
bovenliggende activiteit	kapactiviteit
activiteitsregelkwalificatie	vergunningplicht
thema	natuur





2

Bekijk zoeken op onderwerpen

## Voorbeeld:

Artikel X

Het is verboden zonder omgevingsvergunning een boom te kappen of een houtopstand te vellen.

EXTRA GEKOPPELD INFORMATIE	
type regel	regel voor iedereen
locatie(s)	AMBTSGEBIED
naam activiteit(en)	ACTIVITEIT 1: boom kappen EN ACTIVITEIT 2: houtopstand vellen
bovenliggende activiteit	kapactiviteit
activiteitsregelkwalificatie	vergunningplicht
thema	natuur

2

Bekijk zoeken op onderwerpen

## Hoe kan je dit zien in het omgevingsloket:

Artikel X

Het is verboden zonder omgevingsvergunning een boom te kappen of een houtopstand te vellen binnen de locaties en beschermen gebieden met bomen en waardevolle bomen.



Oude



2

Bekijk zoeken op onderwerpen

## Hoe kan je dit zien in het omgevingsloket:



Artikel X

Het is verboden zonder omgevingsvergunning een boom te kappen of een houtopstand te vellen binnen de locaties te beschermen gebieden met bomen en waardevolle bomen.

**Kenmerken en kaart** ×

Compacte weergave i

**Algemene kenmerken**

Type regel regel voor iedereen

**Dit lid geldt in**

gemeente Velsen ☐

**Activiteiten**

bomen kappen ☐

vergunningplicht in: te beschermen gebieden met bomen, waardevolle bomen ☑

Houtopstanden vellen ☐

vergunningplicht in: te beschermen gebieden met bomen, waardevolle bomen ☐

2

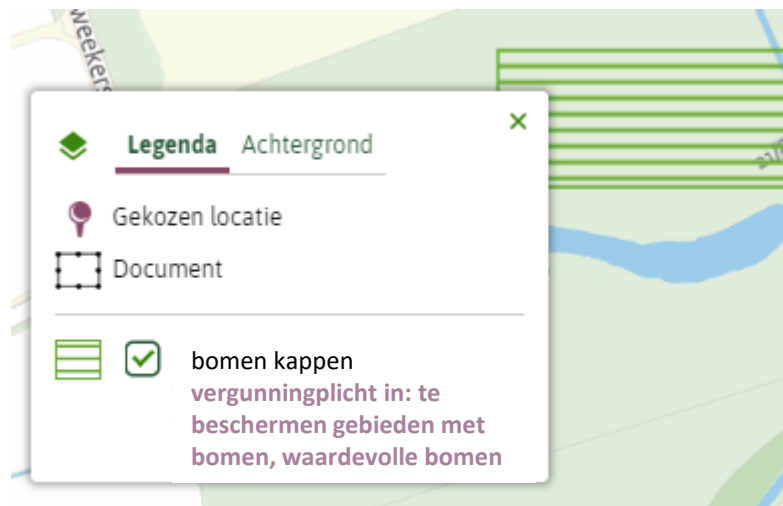
Bekijk zoeken op onderwerpen

## Hoe kan je dit zien in het omgevingsloket:



Artikel X

Het is verboden zonder omgevingsvergunning een boom te kappen of een houtopstand te vellen binnen de locaties te beschermen gebieden met bomen en waardevolle bomen.



# omgevingsplan op 1-1-2024 =

1  + 2  + 3  + 4  +

alle ruimtelijke plannen zoals, bestemmingsplannen

voorbereidingsbesluiten en exploitatieplannen

geurverordening

hemelwaterverordening (verordening afvoer regen- en grondwater)

5  + 6  +

Kaart artikel 12a.5 Wet bodembescherming + ontheffing artikel 51 van de Wet bodembescherming

Specifieke regels uit verordening:

- gemeentelijke regel: gestelde eisen aan onderzoek in het kader van het doen van opgravingen
- gemeentelijke regel: afzien van nader archeologisch onderzoek of het opleggen van daartoe strekkende verplichtingen

7  + 8  + 9  +

hogere waarde besluiten (artikel 110a, Wet geluidhinder)

vastgestelde veiligheidscontouren (artikel 14, Besluit externe veiligheid inrichtingen).

de Bruidsschat



Waar vindt je de onderdelen  
die samen het omgevingsplan  
vormen op **1-1-2024**  
en tot **31-12-2023**

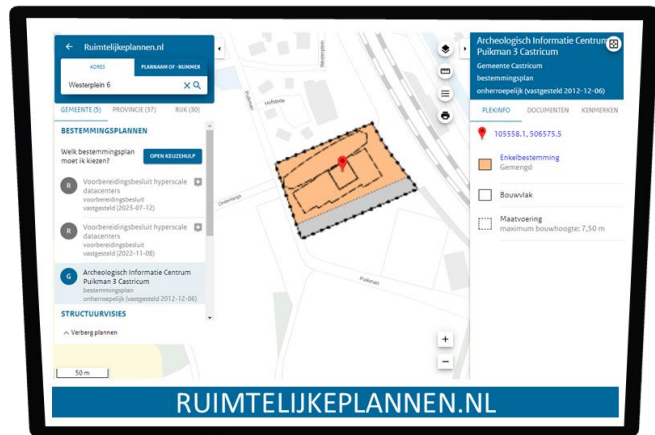
1

alle ruimtelijke plannen zoals, bestemmingsplannen

2

voorbereidingsbesluiten en exploitatieplannen

waar op  
31-12-2023 ?



waar op  
01-01-2024 ?



IN SEPERAAT  
BESTEMMINGPLAN:  
Archeologisch  
Informatie Centrum  
Puikman 3 Castricum



3

geurverordening

4

hemelwaterverordening

5

Kaart artikel 12a.5 Wet bodembescherming + ontheffing artikel 51 van de Wet bodembescherming

6

specifieke regels uit verordening m.b.t. archeologie

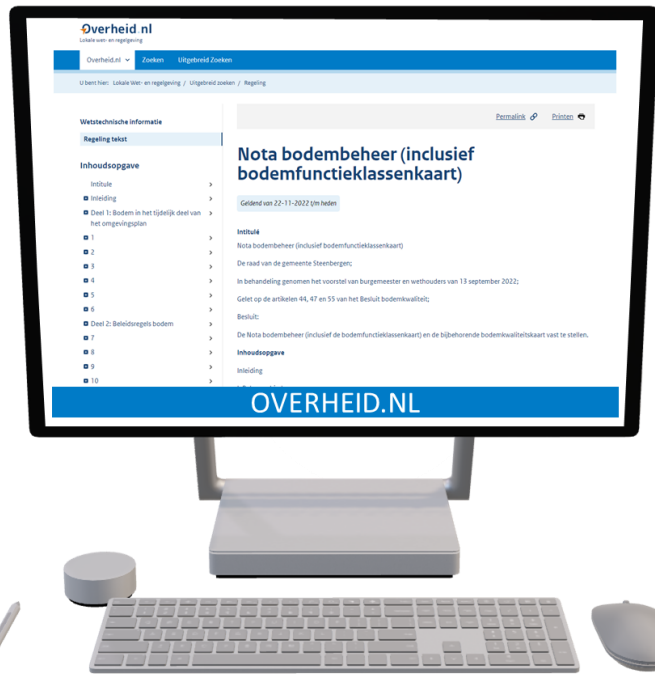
7

hogere waarde besluiten (artikel 110a, Wet geluidhinder)

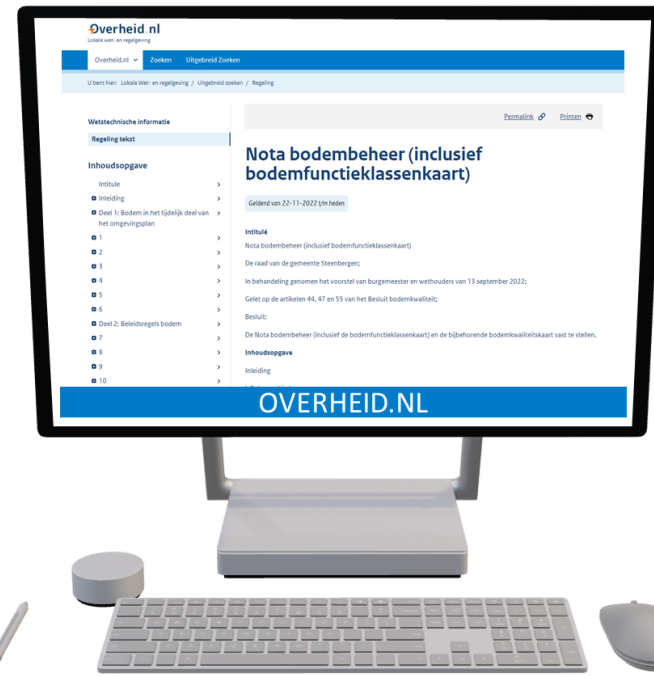
8

vastgestelde veiligheidscontouren (artikel 14, Besluit externe veiligheid inrichtingen).

# waar op 31-12-2023 ?



# waar op 01-01-2024 ?



Oude

Oude

Oude



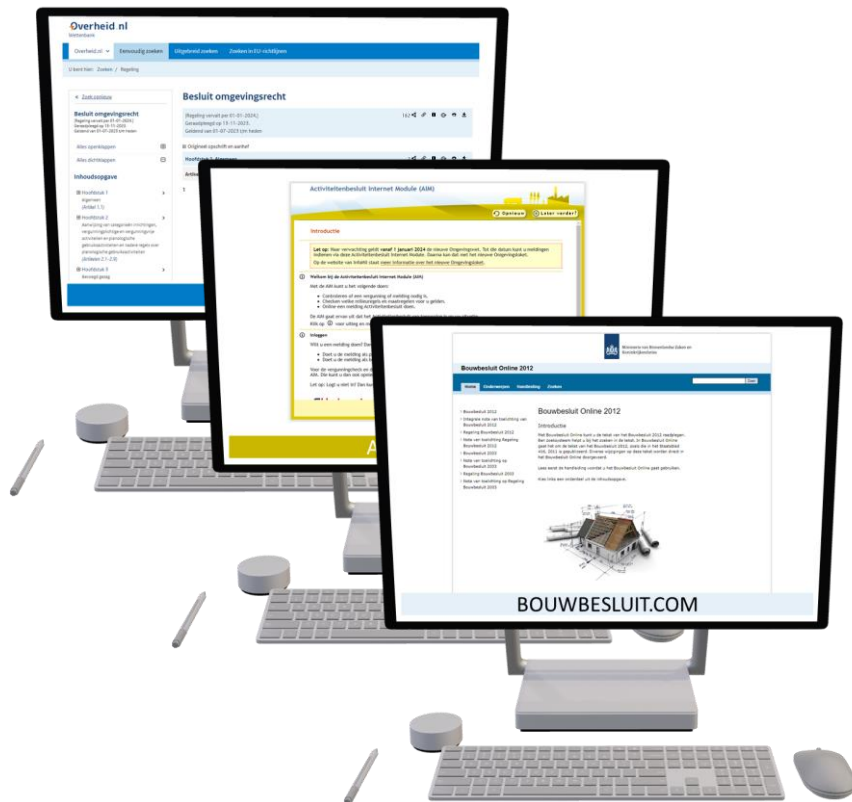


9

bruidsschat

- Besluit omgevingsrecht (Bor) op OVERHEID.NL
- Activiteitenbesluit op AIMONLINE.NL
- Bouwbesluit op BOUWBESLUIT.COM

waar op  
31-12-2023 ?



waar op  
01-01-2024 ?



IN HOOFDSTUK 22  
VAN HET  
OMGEVINGSPLAN

# waar <sup>uiterlijk</sup> op 1-1-2032 ?



Oude



PAUZE



wat <sup>regelt</sup> op

1 - 1-2024

het omgevingsplan met betrekking tot *archeologie* ?

## in hoofdstuk 22 (bruidsschatregels) van het omgevingsplan:

- Overgangsrecht voor gemeentelijke **archeologische** (voorbeschermd) monumenten
- Geen **archeologisch** onderzoek nodig voor een activiteit met een oppervlakte van minder dan 100 m<sup>2</sup>
- Voortzetting om aan een omgevingsvergunning voorschriften in het belang van de **archeologische** monumentenzorg te verbinden
- De volgende aanvraagvereiste bij bepaalde activiteiten:
  - een rapport waarin de **archeologische** waarde van de locatie in voldoende mate is vastgesteld
- Specifieke gegevens en bescheiden bij bepaalde activiteiten

wat moet <sup>geregeld worden</sup> na 1-1-2024  
in het omgevingsplan met betrekking tot *archeologie* ?

## Besluit kwaliteit leefomgeving

§ 5.1.5.5 Cultureel erfgoed en werelderfgoed  
Artikel 5.130 (behoud cultureel erfgoed)

1. In een omgevingsplan wordt rekening gehouden met het belang van het behoud van cultureel erfgoed, met inbegrip van bekende of aantoonbaar te verwachten **archeologische monumenten**.
2. Met het oog op het belang van het behoud van cultureel erfgoed worden in een omgevingsplan in ieder geval regels gesteld ter bescherming van daarvoor in aanmerking komend cultureel erfgoed, waarbij rekening wordt gehouden met de volgende beginselen:
  - a. het voorkomen van ontsiering, beschadiging of sloop van op grond van het omgevingsplan beschermde monumenten en **archeologische monumenten**; ...
  - e. het conserveren en in stand houden van **archeologische monumenten**, bij voorkeur in situ.

wat moet <sup>geregeld worden</sup> na 1-1-2024  
in het omgevingsplan met betrekking tot *archeologie* ?

## Besluit kwaliteit leefomgeving

§ 5.1.5.5 Cultureel erfgoed en werelderfgoed  
Artikel 5.130 (behoud cultureel erfgoed)

3. In het belang van **de archeologische monumentenzorg** kunnen in een omgevingsplan ook:
  - a. regels worden gesteld over eisen aan onderzoek naar de **archeologische waarde van een locatie** of aan de wijze van het verrichten van opgravingen of archeologische begeleiding van andere activiteiten die tot bodemverstoring leiden; en
  - b. gevallen worden aangewezen waarin kan worden afgezien van onderzoek naar de **archeologische waarde van een locatie** of het opleggen van plichten met die strekking.
4. Als in een omgevingsplan regels worden gesteld over het verrichten van **archeologisch onderzoek**, bepaalt het omgevingsplan dat die regels niet van toepassing zijn op activiteiten met een oppervlakte van minder dan 100 m<sup>2</sup>.
5. In afwijking van het vierde lid kan in een omgevingsplan een andere oppervlakte worden vastgesteld.

wat kan **hoe** <sup>geregeld worden</sup> na **1-1-2024**  
in het omgevingsplan met betrekking tot *archeologie* ?

**door middel van bijvoorbeeld:**

- een beschermingszone archeologie waarbinnen regels gelden voor bepaalde omgevingsplanactiviteiten

# een beschermingszone archeologie waarbinnen regels gelden voor bepaalde omgevingsplanactiviteiten

## Omgevingsloket Regels op de kaart

< Opnieuw zoeken

📍 120292, 486242  
Deze coördinaten liggen in  
[Perceel Amsterdam \(ASD14\) R.4799](#)

✓ Toon documenten op gekozen locatie

**Legenda** Achtergrond

- Gekozen locatie
- Document
- beschermingszone archeologie

Versie: 1.62.0 120433, 486134 (RD)

### ▽ Afdeling 7.1 Beschermingszone archeologie en vergunningplichtige werken, niet zijnde een bouwwerk, en werkzaamheden

- ▷ Artikel 7.1 Toepassingsbereik en oogmerk
- ▷ Artikel 7.2 Vergunningplicht voor aangegeven aanlegactiviteiten
- ▷ Artikel 7.3 Uitzonderingen op de vergunningplicht
- ▷ Artikel 7.4 Aanvraagvereisten
- ▷ Artikel 7.5 Beoordelingsregels
- ▷ Artikel 7.6 Vergunningvoorschriften
- ▷ Artikel 7.7 Aanwijzingen van het college tijdens archeologisch veldonderzoek

7 artikelen van de 482 artikelen op deze locatie.

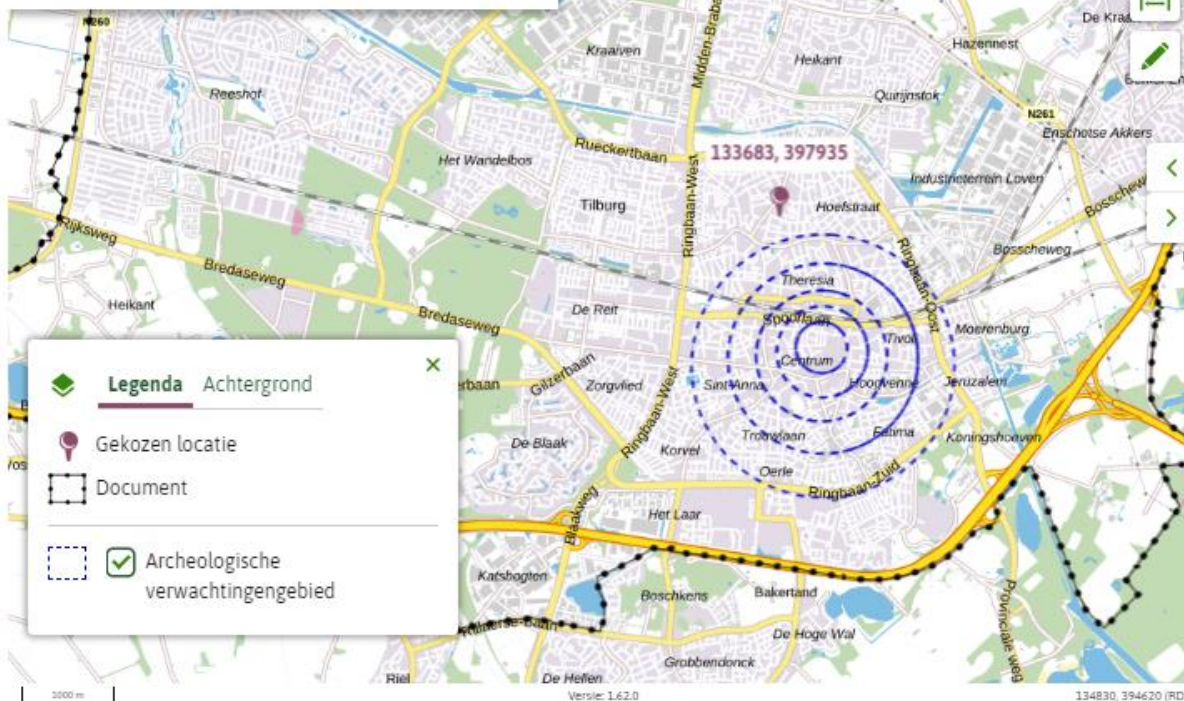


< Opnieuw zoeken

📍 133683, 397935

Deze coördinaten liggen in  
Leo XIII-straat 57c, 5046KH Tilburg  
Perceel Tilburg (TBG01) N 18590

✓ Toon documenten op gekozen locatie



### Omgevingsplan geïntegreerde staalkaarten VNG

Plekinfo Overzicht **Regels** Toelichting Bijlagen Kaarten

Regels op locatie: < >

Bekijk: Gehele document

#### ✓ Artikel 4.33 Doelen

Voor activiteiten met betrekking tot cultureel erfgoed gelden de volgende doelen:

- a. het beschermen van landschappelijke en stedenbouwkundige waarden;
- b. het behoud van cultureel erfgoed; en
- c. het behoud van de uitzonderlijke universele waarde van werelderfgoed.

#### ✓ Artikel 4.34 Activiteiten in gebieden met een archeologische verwachting

Met het oog op de doelen, bedoeld in [artikel 4.33](#), wordt bij het verrichten van activiteiten in [Archeologische verwachtingengebied](#) voldaan aan [paragraaf 5.2.34](#) Activiteiten in een gebied met archeologische verwachtingen.

#### ✓ Artikel 4.35 Activiteiten in bijzondere landschapselementen en gebieden met aardkundige waarden

Met het oog op de doelen, bedoeld in [artikel 4.33](#), wordt bij het verrichten van activiteiten in een [Bijzonder landschapselement](#) of [Aardkundige waardegebied](#) voldaan aan [paragraaf 5.2.35](#) Activiteiten in een bijzonder landschapselement of gebied met aardkundige waarde.

#### ✓ Paragraaf 4.1.5 Natuur

#### ✓ Artikel 4.36 Toepassingsbereik

## Omgevingsplan geïntegreerde staalkaarten VNG

gemeente Tilburg

### ✓ Paragraaf 5.2.34 Activiteiten in een gebied met archeologische verwachtingen

#### ✓ Artikel 5.205 Toepassingsbereik

Deze paragraaf gaat over het verrichten van activiteiten in een gebied met archeologische verwachtingen.

#### ✓ Artikel 5.206 Oogmerken

De regels in deze paragraaf zijn gesteld met het oog op de bescherming van archeologische waarden.

#### ✓ Artikel 5.207 Aanwijzing vergunningplichtige gevallen

1

Het is verboden zonder omgevingsvergunning te graven in het [Archeologische verwachtingengebied zeer hoog](#), als:

- a. de diepte van de graafwerkzaamheden meer is dan [x] cm; en
- b. de oppervlakte van de graafwerkzaamheden meer is dan [x] m<sup>2</sup>.

2

Het is verboden zonder omgevingsvergunning te graven in het [Archeologische verwachtingengebied hoog](#), als:

- a. de diepte van de graafwerkzaamheden meer is dan [x] cm; en
- b. de oppervlakte van de graafwerkzaamheden meer is dan [x] m<sup>2</sup>.

### ✓ Artikel 5.208 Bijzondere aanvraagvereisten omgevingsvergunning

Bij de aanvraag om een omgevingsvergunning worden de volgende gegevens en bescheiden verstrekt:

- a. een tekening of ingetekende luchtfoto met daarop de locatie van de graafwerkzaamheden; en
- b. een rapport waarin de archeologische waarde van die locatie is vastgesteld.

### ✓ Artikel 5.209 Beoordelingsregels omgevingsvergunning

De omgevingsvergunning wordt alleen verleend als:

- a. er geen archeologische waarden zijn te verwachten of kunnen worden geschaad; of
- b. schade door de graafwerkzaamheden kan worden voorkomen of voldoende kan worden beperkt door het in acht nemen van aan de omgevingsvergunning te verbinden voorschriften.

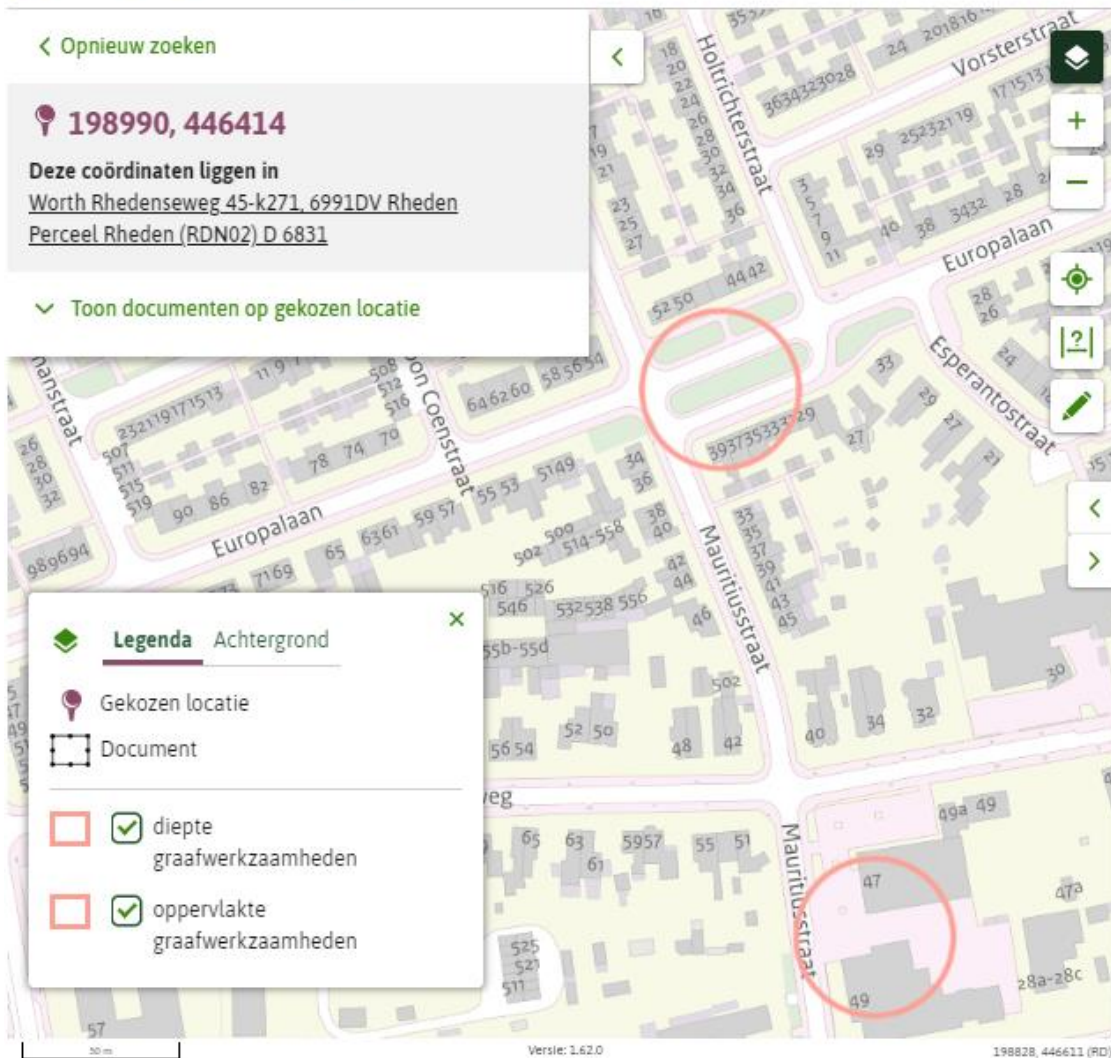
wat kan **hoe** <sup>geregeld worden</sup> na **1-1-2024**  
in het omgevingsplan met betrekking tot *archeologie* ?

**door middel van bijvoorbeeld:**

- een functiegroep 'archeologie', met normen binnen de functies waardengebieden archeologie

# een functiegroep 'archeologie', met normen binnen de functies waardengebieden archeologie

 Omgevingsloket Regels op de kaart



< Opnieuw zoeken

**198990, 446414**

Deze coördinaten liggen in  
Worth Rhedenseweg 45-k271, 6991DV Rheden  
Perceel Rheden (RDN02) D 6831

✓ Toon documenten op gekozen locatie

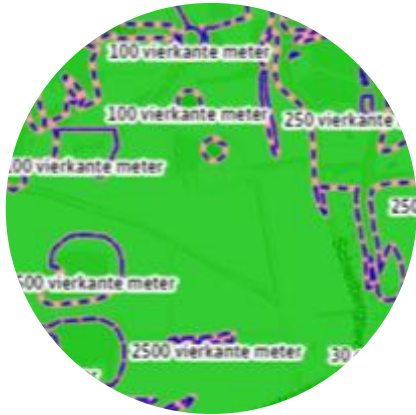
**Legenda** Achtergrond

- Gekozen locatie
- Document
- diepte graafwerkzaamheden
- oppervlakte graafwerkzaamheden

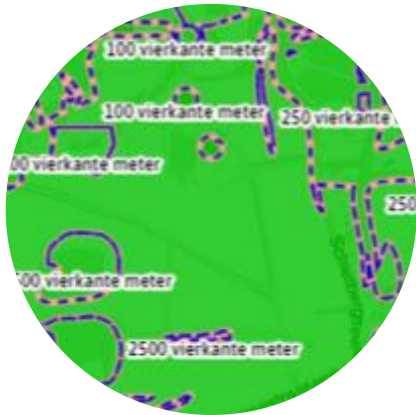
Versie: 1.62.0

198828, 446611 (RD)


- ▽ **Afdeling 4.4 Functie**
- ▽ **Subparagraaf 4.4.3.8 Archeologie**
- ▽ **Subsubparagraaf 4.4.3.8.1 Algemeen**
  - ▷ Artikel 4.76 Aanwijzing functiegroep 'archeologie'
  - ▷ Artikel 4.77 Doel van de functiegroep 'archeologie'
  - ▷ Artikel 4.78 Algemene normen binnen de functiegroep 'archeologie' - [gereserveerd]
- ▽ **Subsubparagraaf 4.4.3.8.2 Functies waardengebieden archeologie**
  - ▷ Artikel 4.79 Aanwijzing functies waardengebieden archeologie
  - ▷ Artikel 4.80 Doel van de functies 'archeologie'
  - ▷ Artikel 4.81 Oogmerk functies waardengebieden archeologie
  - ▷ Artikel 4.82 Normen binnen de functies waardengebieden archeologie
- ▽ **Subsubparagraaf 4.4.3.8.3 Functie 'waarde - archeologisch aandachtsgebied'**
  - ▷ Artikel 4.79 Aanwijzing functies waardengebieden archeologie
- ▽ **Subsubparagraaf 4.4.3.8.4 Functie 'waarde - archeologisch onderzoeksgebied'**
  - ▷ Artikel 4.84 Aanwijzing gebied functie 'waarde - archeologisch onderzoeksgebied'



BEIDE  
OMGEVINGS-  
NORMEN  
ZICHTBAAR



MINIMUM  
OPPERVLAKTE  
ZICHTBAAR



DIEPTE  
ZICHTBAAR

## ▼ Artikel 4.78 Normen binnen de functies waardengebieden archeologie

📍 annotaties

Binnen de functies waardengebieden archeologie gelden er normen m.b.t. de [diepte graafwerkzaamheden](#) en de [oppervlakte graafwerkzaamheden](#).

📍 annotaties

✕

Annotaties

### Algemene kenmerken

**Type regelgeving** regel voor iedereen  
**Thema's** cultureel erfgoed

### Dit artikel geldt in

verzamelgroep "functie waardengebieden archeologie"

### Gebiedsaanwijzingen

functie

functiegroep "archeologie"

### Omgevingsnormen

#### ▼ diepte

diepte graafwerkzaamheden (in centimeter)

waarden worden weergegeven op de kaart

#### ▼ minimum oppervlakte

oppervlakte graafwerkzaamheden (in vierkante meter)

waarden worden weergegeven op de kaart



wat kan **hoe** <sup>geregeld worden</sup> na **1-1-2024**  
in het omgevingsplan met betrekking tot *archeologie* ?

**door middel van bijvoorbeeld:**

- aanvullende specifieke regels ter bescherming van archeologische waarden voor bepaalde (basis)omgevingsplanactiviteit(en) op bepaalde locatie(s)

## activiteit

*iemand wil een*



## Gebouw bouwen



← ambtsgebied

BASISREGELS:

Een gebouw:

- mag uitsluitend binnen het bouwvlak worden gebouwd;
- moet voldoen aan de gestelde maatvoering;



← leidingzone

AANVULLENDE REGEL(S):

- er vooraf door het bevoegd gezag schriftelijke advies is ingewonnen bij de leidingbeheerder en dit advies ruimtelijk bouwen niet in de weg staat;



← welstand

AANVULLENDE REGELS:

- de architectonische uitwerking en detaillering zijn verzorgd maar eenvoudig;



← archeologie cat. 1

AANVULLENDE REGELS:

- de betrokken archeologische waarden, gelet op het aan te leveren rapport, door ruimtelijk bouwen niet worden geschaad.

Afhankelijk van  
locatie

Oude

→ aanvullende regels herhalen bij de regels voor de (basis)activiteiten

→ aanvullende regels tekstueel en technisch 'koppelen' aan de (basis)activiteiten

#### ACTIVITEIT 1

- a. Regels voor een bouwwerk bouwen.
- b. En de volgende regels zijn, met het oog op het behouden van de archeologische waarden, van toepassing:

#### ACTIVITEIT 2

- a. Regels voor een boom kappen of houtopstand.
- b. En de volgende regels zijn, met het oog op het behouden van de archeologische waarden, van toepassing:

#### ACTIVITEIT 3

- a. Regels voor waterpeil verlagen of verhogen.
- b. En de volgende regels zijn, met het oog op het behouden van de archeologische waarden, van toepassing:

#### ACTIVITEIT 4

- a. Regels voor voorwerpen indrijven.
- b. En de volgende regels zijn, met het oog op het behouden van de archeologische waarden, van toepassing:

#### ACTIVITEIT X

- a. Et cetera

#### ACTIVITEIT 1

- a. Regels voor een bouwwerk bouwen.

#### ACTIVITEIT 2

- a. Regels voor een boom kappen of houtopstand.

#### ACTIVITEIT 3

- a. Regels voor waterpeil verlagen of verhogen.

#### ACTIVITEIT 4

- a. Regels voor voorwerpen indrijven.

#### ACTIVITEIT X

- a. Et cetera

#### REGELS BEHOUDEN VAN DE ARCHEOLOGISCHE WAARDEN


- a. de volgende regels zijn, met het oog op het behouden van de archeologische waarden, van toepassing voor de volgende activiteiten, mits er sprake is van een bepaalde diepte of oppervlakte:
  1. een bouwwerk bouwen
  2. een boom kappen of houtopstand
  3. waterpeil verlagen of verhogen
  4. voorwerpen indrijven
  5. et cetera



Oude





Zoeken op onderwerpen is nog in ontwikkeling. 

## Regels uit andere besluiten

### Vorbereidingsbesluit Omgevingsverordening NH2022 - gemeente Velsen

In werking vanaf 17-11-2023 - provincie Noord-Holland

meer kenmerken

#### > Conditie

#### > Hoofdstuk 1 Algemene bepalingen

#### > Hoofdstuk 2 Voorbeschermingsregels geitenhouderijen

#### > Hoofdstuk 3 Voorbeschermingsregels windenergie

#### > Hoofdstuk 4 Voorbeschermingsregels provinciale monumenten

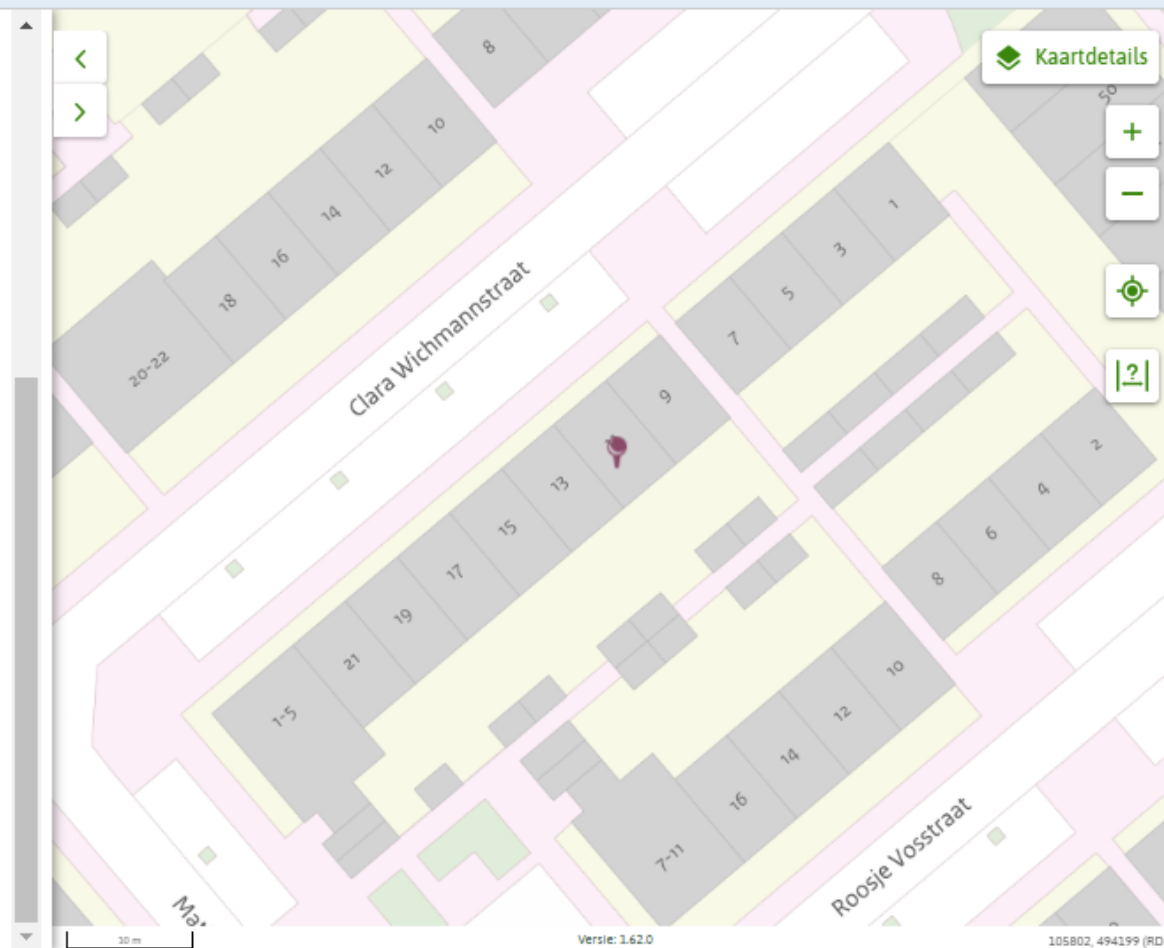
## Hoofdregeling omgevingsplan

Bovenliggend: AFDELING 6B.1 - Gebouw bouwen

### 1 > Artikel 6B.1c Regels voor de activiteit gebouw bouwen

Bovenliggend: AFDELING 7.1 - Aanvullende regels met  
betrekking op het behouden van de archeologische waarden

### 2 > Artikel 7.1c Regels met betrekking op het behouden van archeologische waarden



1

### Artikel 6B.1c Regels voor de activiteit gebouw bouwen

De volgende regels zijn, met de oogmerken, zoals genoemd in [artikel 6A.1b](#), van toepassing:

- a. het is alleen toegestaan om deze activiteit, zoals genoemd in [artikel 6A.1a](#), met een omgevingsvergunning uit te voeren;
- b. de omgevingsvergunning, zoals genoemd onder a, kan in ieder geval verleend worden als:
  1. het gebouw binnen de locatie **bouwwlak** wordt opgericht;
  2. de maximale goothoogte niet meer bedraagt dan ter plaatse aangegeven omgevingsnorm: maatvoering bouwen type maximum goothoogte;
  3. de maximale bouwhoogte niet meer bedraagt dan ter plaatse aangegeven omgevingsnorm: maatvoering bouwen type maximum bouwhoogte;
  4. het maximale bebouwingspercentage mag niet meer bedraagt dan ter plaatse aangegeven omgevingsnorm: maatvoering bouwen type maximum bebouwingspercentage;
  5. het gebouw gebruikt wordt voor het planologische gebruik zoals beschreven in Hoofdstuk 6A - Planologische gebruiksactiviteit;
  6. het uiterlijk of de plaatsing van het bouwwerk zowel op zichzelf beschouwd als in verband met de omgeving of de te verwachten ontwikkeling daarvan naar het oordeel van het college van burgemeester en wethouders, niet in strijd is met de reguliere omgevingskwaliteit, in ieder geval beoordeeld volgens de [welstandsnota x], tenzij het college van burgemeester en wethouders van oordeel is dat de omgevingsvergunning toch moet worden verleend.

2

### Artikel 7.1c Regels met betrekking op het behouden van archeologische waarden

De volgende regels zijn, met het oog op het behouden van de archeologische waarden, van toepassing:

- a. er gelden geen aanvullende regels voor activiteiten, genoemd in artikel 7.1a, mits het gaat om:
  1. een activiteit, waarbij er geen voorwerpen, zoals bij heien, in de grond worden gedreven en niet in de bodem gegraven wordt;
  2. een activiteit, waarbij de oppervlakte, voor zover gelegen op of onder peil, niet wordt uitgebreid en uitsluitend gebruik maakt van een bestaande fundering;
  3. een activiteit die al mag worden uitgevoerd krachtens een verleende omgevingsvergunning; of
  4. normale onderhoud;
- b. er gelden geen aanvullende regels voor activiteiten, genoemd in artikel 7.1a, mits de activiteit voldoet aan de waarden in de TABEL 7.1c: Specifieke waarden m.b.t. te behouden archeologische waarden;
- c. er gelden wel de volgende aanvullende regels voor activiteiten, genoemd in artikel 7.1a, die niet vallen onder a of b:
  1. het is alleen toegestaan om deze activiteiten met een omgevingsvergunning uit te voeren;
  2. degene die zo'n activiteit gaat verrichten moet een rapport overleggen waarin de archeologische waarde van de activiteitlocatie naar het oordeel van het college van burgemeester en wethouders in voldoende mate is vastgesteld;
  3. de betrokken archeologische waarden, gelet op het rapport zoals bedoeld onder c sub 2, mogen door de activiteit niet worden geschaad.
- d. de omgevingsvergunning, zoals genoemd onder c sub 1, kan verleend worden als:
  1. uit schriftelijk advies, conform artikel 14.3a, blijkt dat het behoud van de archeologische waarden niet onevenredig worden geschaad geldt op de voorgenomen activiteit en het rapport, zoals genoemd onder c sub 2;
  2. ook voldaan wordt aan de regels die verder gelden voor de desbetreffende activiteit;
  3. in artikel 7.1d is een maatwerkvoorschriftbevoegdheid opgenomen, met betrekking tot de beoordelingsregel onder c opgenomen.

TABEL 7.1c: Specifieke waarden m.b.t. te behouden archeologische waarden




LOCATIE:	NIET DIEPER DAN	KLEINER OPPERVLAKTE DAN
te behouden archeologische waarden categorie 1	30 cm	
te behouden archeologische waarden categorie 2	30 cm	75 m <sup>2</sup>
te behouden archeologische waarden categorie 3	40 cm	100 m <sup>2</sup>
te behouden archeologische waarden categorie 4	40 cm	500 m <sup>2</sup>
te behouden archeologische waarden categorie 5	60 cm	2500 m <sup>2</sup>
te behouden archeologische waarden categorie 6	0 cm	2500 m <sup>2</sup>
te behouden archeologische waarden categorie 6	6 m	250 m <sup>2</sup>

1

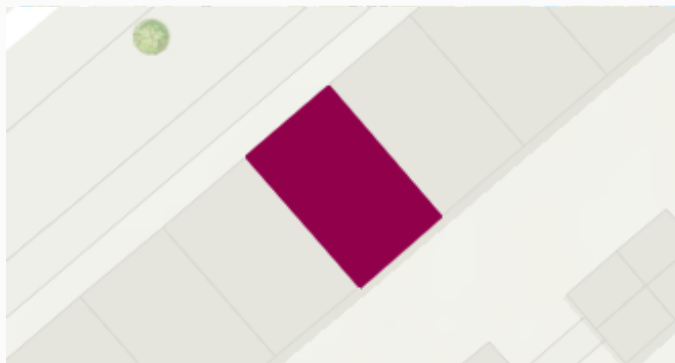
2

### Artikel 6B.1c Regels voor de activiteit gebouw bouwen


#### ▼ Locaties

- 📍 GIO-TEST IMRO vlak Bouwvlak 
- 📍 GIO-TEST IMRO vlak welstandgebied niveau Plus 
- 📍 GIO-TEST IMRO vlak welstandgebied niveau Licht 

Selecteer een locatie 



#### ▼ Activiteiten

Gebouw bouwen (vergunningplicht)  

Selecteer een activiteit 

#### ▼ Thema's

 bouwwerken 

Selecteer een thema 

Oude



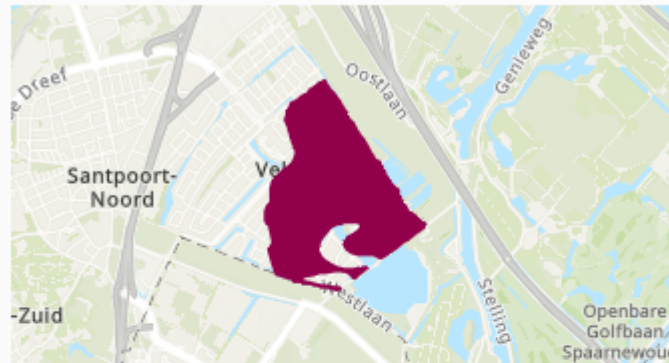
## Artikel 7.1c Regels met betrekking op het behouden van archeologische waarden

## v Locaties

📍 GIO-TEST IMRO vlak Archeologie categorie 3 🗑️

📍 GIO-TEST IMRO vlak Archeologie categorie 2 🗑️

Selecteer een locatie



## v Activiteiten

Gebouw bouwen (anders geduid) ✎ 🗑️

Selecteer een activiteit

## v Thema's

📄 cultureel erfgoed 🗑️

Selecteer een thema

