

Overzicht

	Onderdeel	Duur
vogelvlucht	Vertrekpunt	2 minuten
vogelvlucht	Wettelijk stelsel Omgevingswet	2 minuten
vogelvlucht	Digitaal Stelsel Omgevingswet (DSO)	4 minuten
vogelvlucht	Het informatiehuis Cultureel Erfgoed:	2 minuten
vogelvlucht	Het omgevingsloket: BASIS	4 minuten
	Blok: vogelvlucht	Circa 15 minuten
verdieping	Het omgevingsloket: REGELS OP DE KAART	8 minuten
verdieping	Wat is het omgevingsplan op 1-1-2024 ?	4 minuten
verdieping	Waar vindt je de onderdelen die samen het omgevingsplan vormen ?	2 minuten
	Blok: verdieping	Circa 15 minuten

PAUZE

	Onderdeel	Duur
verdieping	Wat regelt op 1-1-2024 het omgevingsplan met betrekking tot archeologie ?	2 minuten
verdieping	Wat moet geregeld worden na 1-1-2024 in het omgevingsplan met betrekking tot archeologie ?	2 minuten
verdieping	Wat kan hoe geregeld worden na 1-1-2024 in het omgevingsplan met betrekking tot archeologie ?	15 minuten
verdieping	Voorbeelden	10 minuten
	Blok: verdieping	Circa 30 minuten

Opbouw presentatie

Vertrekpunt: 2 minuten

Voordat we gaan kijken naar hoe archeologiebeleid vertaald kan worden naar planjuridische regels beginnen we bij waar de Omgevingswet voor staat: een goede balans tussen benutten en beschermen van de fysieke leefomgeving. Bij beschermen kan natuurlijk gedacht worden aan het beschermen van archeologische waarden. Voordat we hier concreet op in gaan bekijken we eerst een aantal zaken in vogelvlucht.



Wettelijk stelsel Omgevingswet: 2 minuten

één Omgevingswet

vier Algemene Maatregelen van Bestuur:

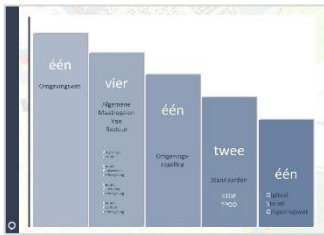
- 1) Omgevingsbesluit
- 2) Besluit Bouwwerken Leefomgeving
- 3) Besluit Activiteiten Leefomgeving
- 4) Besluit Kwaliteit Leefomgeving

één Omgevingsregeling

twee Standaarden:

- 1) STOP (Standaard officiële publicaties)
- 2) TPOD (Toepassingsprofiel Omgevingsdocumenten)

één Digitaal Stelsel Omgevingswet (DSO)



bouwt stapsgewijs op

Digitaal Stelsel Omgevingswet (DSO): 4 minuten

Het Digitaal Stelsel Omgevingswet (DSO) ondersteunt de uitvoering van de Omgevingswet. Het bestaat uit lokale systemen van overheden en de onderdelen van de landelijke voorziening (DSO-LV), zoals.

het omgevingsloket: is de centrale plek waar digitale informatie over de leefomgeving onder de Omgevingswet samenkomt. Zo kan iedereen deze informatie straks op één plek bekijken en direct gebruiken.

tien informatiehuizen: leveren gegevens die eenvoudig beschikbaar zijn. Nog volop in ontwikkeling.

tien basisregistraties: bekende gegevens binnen de overheid met elkaar te delen.

de Landelijke Voorziening Bekendmaken en Beschikbaar stellen (LVBB): is het component binnen het Digitaal Stelsel voor de Omgevingswet (DSO) waar bevoegde overheden hun omgevingswetbesluiten aan aanleveren.

de Registratie toepasbare regels (RTR): is de centrale voorziening voor toepasbare regels.

de overbruggingsfunctie: zorgt ervoor dat alle data van de ruimtelijke regels van Ruimtelijkeplannen.nl getoond gaan worden in de viewer van het DSO-LV die uitmaken van het tijdelijk omgevingsplan zodat de raadpleger op één landelijke voorziening alle geldige regels kan zien.

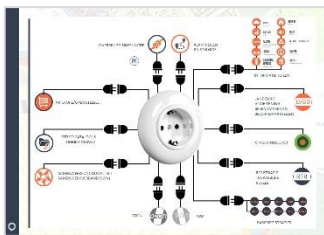
stijlgids en klantreizen: dienstverlening aan burgers en bedrijven optimaliseren om te werken met de Omgevingswet, volgens de zeven belevingsprincipes, die richtlijnen zijn voor hoe een klant de dienstverlening wil beleven.

ROD/OZON: verzorgt raadpleging Omgevingsdocumenten.

api store/open stelsel: ontwikkel- en beheerportal

stelselcatalogus omgevingswet: technische voorziening, hier kunnen o.a. waardenlijsten bekeken worden.

samenwerkfunctionaliteit samenwerkverband (swv): samenwerkingsruimte voor gemeenten: van opstellen specificaties tot beheer en implementatie.



bouwt stapsgewijs op

Het informatiehuis Cultureel Erfgoed: 2 minuten

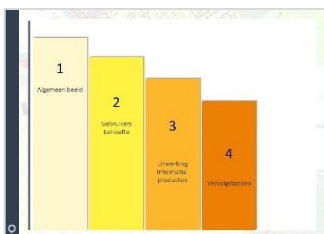
In de volgende twee documenten wordt het informatiehuis Cultureel Erfgoed nader toegelicht:

1. Op weg naar Informatiehuizen voor het Digitaal Stelsel Omgevingswet, Verslag van de coördinatie in 2016, RIVM Briefrapport 2017-0098, M. van Langen | P.I. Loeff
2. Informatieproducten_ih_cev0_7.pdf: Informatieproducten van het Informatiehuis Cultureel Erfgoed, Conceptversie 0.7, 23 december 2016

In het tweede document worden de volgende zaken besproken:

1. Algemeen beeld
 - Ontwikkeling in tranches
 - Schets informatieproducten
 - Samengestelde informatieproducten
2. Gebruikers behoefte
 - Het informatiehuis als onderdeel van het proces
 - Beoogde gebruikers informatiehuis
 - Gebruikers binnen de verschillende fases van het proces

3. Uitwerking Informatieproducten
 - 1e tranche: signaleringsfunctie en overzicht
 - 2e tranche: inzicht en handelingsperspectief
 - 3e tranche: context en procesondersteuning
4. Vervolgstappen
 - Uitwerking informatieproducten in ketens
 - Informatie analyse
 - Aandachtspunten



bouwt stapsgewijs op

Het omgevingsloket: BASIS 4 minuten

Wat biedt het omgevingsloket aan:

- Doe hier de vergunningcheck om te kijken of u een vergunning nodig heeft of een melding moet doen.
- Weet u al voor welke activiteiten u een vergunning moet aanvragen of een melding moet doen? Dan kan u een aanvraag of melding starten.
- Welke algemene regels gelden er voor uw bedrijf, huis of project? Krijg een overzicht van de maatregelen waarmee u aan de regels kunt voldoen.
- Heeft u een idee voor een project dat u wilt verkennen? Of heeft u een plan, maar wilt u eerst de mogelijkheden bespreken? Overleg hierover met uw gemeente of waterschap.



Het omgevingsloket: REGELS OP DE KAART 8 minuten

Twee ingangen:

- 1) Regels op de kaart: Laat eerst alle regels die gelden op een gekozen locatie zien.
- 2) Regels zoeken op onderwerpen: Laat eerst alleen regels die gelden op een gekozen locatie voor een gekozen activiteit, gebied of thema zien.

Om te zorgen dat alleen regels die gelden op een gekozen locatie voor een gekozen activiteit, gebied of thema getoond worden moet dit wel eerst geborgd worden in het omgevingsplan. Hoe werkt dit? Aan een artikel (of lid) wordt in het omgevingsplan extra informatie gekoppeld. Dit noemen we annoteren. Hierdoor kan vervolgens in het omgevingsloket gefilterd worden.



Wat is het omgevingsplan op 1-1-2024: 4 minuten

Het omgevingsplan van rijkswege op 1-1-2024 bestaat de som van de volgende bepaalde besluiten, kaarten en regels:

1. alle ruimtelijke plannen zoals: bestemmingsplannen, wijzigingsplannen, uitwerkingsplannen, beheersverordeningen en inpassingsplannen,
2. exploitatieplannen en voorbereidingsbesluiten;
3. alle regels uit een geurverordening;
4. alle regels uit een verordening afvoer regen- en grondwater | hemelwaterverordening;
5. kaart artikel 12a.5 Wet bodembescherming + ontheffing artikel 51 van de Wet bodembescherming
6. Specifieke regels uit archeologieverordening:
 - a. gemeentelijke regel: gestelde eisen aan onderzoek in het kader van het doen van opgravingen
 - b. gemeentelijke regel: afzien van nader archeologisch onderzoek of het opleggen van daartoe strekkende verplichtingen
7. alle hogere waarde besluiten;
8. alle vastgestelde veiligheidscontouren;;
9. de bruidschatregels.




bouwt stapsgewijs op

Waar vindt je de onderdelen die samen het omgevingsplan vormen: 4 minuten

Waar vindt je de onderdelen die samen het omgevingsplan vormen tot 31-12-2023 en op 1-1-2024 :

	ONDERDEEL	31-12-2023	1-1-2024
1	alle ruimtelijke plannen zoals: bestemmingsplannen, wijzigingsplannen, uitwerkingsplannen, beheersverordeningen en inpassingsplannen,	Separaat te vinden op RUIMTELIJKEPLANNEN.NL	Separaat te vinden in het OMGEVINGSLOKET.NL in het DSO
2	exploitatieplannen en voorbereidingsbesluiten;	Separaat te vinden op OVERHEID.NL	Separaat te vinden op OVERHEID.NL
3	alle regels uit een geurverordening;		
4	alle regels uit een verordening afvoer regen- en grondwater hemelwaterverordening;		
5	kaart artikel 12a.5 Wet bodembescherming + ontheffing artikel 51 van de Wet bodembescherming		
6	specifieke regels uit archeologieverordening;		
7	alle hogere waarde besluiten;		
8	alle vastgestelde veiligheidscontouren;;		
9	de bruidschatregels	Activiteitenbesluit op AIMONLINE.NL Bouwbesluit op BOUWBESLUIT.COM Besluit omgevingsrecht (Bor) op OVERHEID.NL	In het omgevingsplan in Hoofdstuk 22 in het OMGEVINGSLOKET.NL in het DSO



Wat regelt op 1- 1-2024 het omgevingsplan met betrekking tot archeologie: 2 minuten

- Overgangsrecht voor gemeentelijke archeologische (voorbeschermde) monumenten
- Geen archeologisch onderzoek nodig voor een activiteit met een oppervlakte van minder dan 100 m²
- Voortzetting om aan een omgevingsvergunning voorschriften in het belang van de archeologische monumentenzorg te verbinden
- Aanvraagvereisten:
 - een rapport waarin de archeologische waarde van de locatie in voldoende mate is vastgesteld, voor:
 - binnenplanse omgevingsvergunning omgevingsplanactiviteit bouwwerken (voortzetting)
 - afwijking van regels van het tijdelijke deel van dit omgevingsplan
 - omgevingsplanactiviteit gemeentelijk archeologisch monument
 - slopen, verplaatsen, wijzigen of door herstel ontsieren of in gevaar brengen van een gemeentelijk monument
 - slopen van een bouwwerk in een gemeentelijk- of rijksbeschermd stads- of dorpsgezicht
- Gegevens en bescheiden:
 - de plaatselijke aanduiding van het archeologisch monument
 - indien zichtbaar archeologisch monument: overzichtsfoto's
 - gevolgen van de activiteit op de archeologische waarden
 - bij archeologisch monument onder water: sonaropname

Zie voor volledige teksten en toelichting Bijlage 1

Wat moet geregeld worden na 1-1-2024 in het omgevingsplan met betrekking tot archeologie : 2 minuten

Besluit kwaliteit leefomgeving

§ 5.1.5.5 Cultureel erfgoed en werelderfgoed

Artikel 5.130 (behoud cultureel erfgoed)

1. In een omgevingsplan wordt rekening gehouden met het belang van het behoud van cultureel erfgoed, met inbegrip van bekende of aantoonbaar te verwachten **archeologische monumenten**.
2. Met het oog op het belang van het behoud van cultureel erfgoed worden in een omgevingsplan in ieder geval regels gesteld ter bescherming van daarvoor in aanmerking komend cultureel erfgoed, waarbij rekening wordt gehouden met de volgende beginselen:
 - a. het voorkomen van ontsiering, beschadiging of sloop van op grond van het omgevingsplan beschermde monumenten en **archeologische monumenten**; ...
 - b. het conserveren en in stand houden van **archeologische monumenten**, bij voorkeur in situ.

Wat kan hoe geregeld worden na 1-1-2024 in het omgevingsplan met betrekking tot archeologie inclusief voorbeelden : 25 minuten

d o o r m i d d e l v a n b i j v o o r b e e l d :

- een beschermingszone archeologie waarbinnen regels gelden voor bepaalde omgevingsplanactiviteiten



Voorbeelden Amsterdam en Staalkaart VNG

- een functiegroep 'archeologie', met normen binnen de functies waardengebieden archeologie

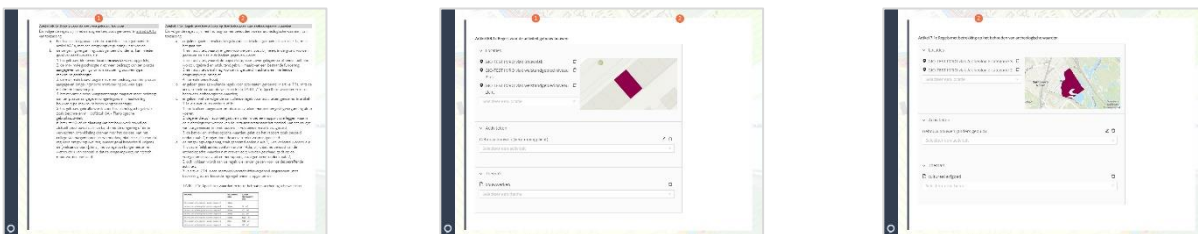


Voorbeeld Rheden

- aanvullende specifieke regels ter bescherming van archeologische waarden voor bepaalde (basis)omgevingsplanactiviteit(en) op bepaalde locatie(s)



bouwt stapsgewijs op



Voorbeeld Velsen

BIJLAGE 1

HOOFDSTUK 22 ACTIVITEITEN
AFDELING 22.1 ALGEMEEN
Artikel 22.2 Overgangsrecht: gemeentelijke monumenten en voorbeschermde gemeentelijke monumenten
<ol style="list-style-type: none"> 1. Voor de toepassing van de artikelen 22.28, eerste en tweede lid, 22.38, 22.287, 22.288, 22.290 tot en met 22.293 en 22.295 wordt onder gemeentelijk monument respectievelijk voorbeschermd gemeentelijk monument ook verstaan een monument of archeologisch monument dat op grond van een gemeentelijke verordening is aangewezen respectievelijk waarop, voordat het is aangewezen, die verordening van overeenkomstige toepassing is. 2. Het eerste lid is van toepassing: <ol style="list-style-type: none"> a. als het gaat om een aangewezen monument of archeologisch monument: zolang in dit omgevingsplan daaraan nog niet de functie-aanduiding gemeentelijk monument is gegeven; en b. als het gaat om een monument of archeologisch monument waarop voordat het is aangewezen de verordening van overeenkomstige toepassing is: zolang in dit omgevingsplan daaraan nog niet de functie-aanduiding gemeentelijk monument is gegeven of dit omgevingsplan geen voorbeschermingsregel bevat vanwege het voornemen om die functie-aanduiding te geven.
Toelichting:
<p><i>Bijlage I bij het Bbl bevat de begrippen 'gemeentelijk monument' en 'voorbeschermd gemeentelijk monument'. Deze begrippen gelden op grond van artikel 1.1, eerste lid, van dit omgevingsplan ook voor dit plan. Deze begrippen worden gebruikt in de artikelen 22.28, eerste en tweede lid, 22.38, 22.287, 22.288, 22.290 tot en met 22.293 en 22.295.</i></p> <p><i>De begripsomschrijvingen van bovengenoemde begrippen zijn toegesneden op de wijze waarop de bescherming van monumenten en archeologische monumenten op gemeentelijk niveau via het toekennen van een beschermde status en daardoor het van toepassing worden van bepaalde regels onder het nieuwe recht van de Omgevingswet vorm krijgt. Dit gebeurt door aan het monument of archeologisch monument in dit omgevingsplan de functie-aanduiding gemeentelijk monument te geven en, als het gaat om een voorbeschermd monument of archeologisch monument, door het voor de locatie van het monument of archeologisch monument toevoegen van een voorbeschermingsregel aan dit omgevingsplan via een voorbereidingsbesluit vanwege het voornemen om aan dat monument of archeologisch monument in dit omgevingsplan de functie-aanduiding gemeentelijk monument te geven.</i></p> <p><i>Daarmee zouden buiten de reikwijdte van bovengenoemde begrippen vallen monumenten en archeologische monumenten op gemeentelijk niveau die onder het voor de Omgevingswet geldende recht als gemeentelijk monument of archeologisch monument zijn aangewezen op grond van een gemeentelijke verordening of een voorbeschermde status hebben verkregen op grond van een zodanige verordening, en waaraan nog niet direct bij de inwerkingtreding van de Omgevingswet in dit omgevingsplan de functie-aanduiding gemeentelijk monument is gegeven of waarvoor op dat moment in het omgevingsplan nog geen voorbeschermingsregel is opgenomen. In de praktijk werden onder het voormalige recht onder de begrippen 'gemeentelijk monument' en 'voorbeschermd gemeentelijk monument' dergelijke monumenten en archeologische monumenten verstaan (hierna samen te noemen: gemeentelijke monumenten 'oude stijl').</i></p> <p><i>Dit gevolg, dat niet is beoogd, kan zich voordoen tot het bij koninklijk besluit te bepalen tijdstip waarop gemeenten over een omgevingsplan moeten beschikken dat voldoet aan alle eisen van de Omgevingswet. Uiteraard moeten de hier bedoelde gemeentelijke monumenten 'oude stijl' gedurende deze overgangsfase wel adequaat worden beschermd. Dit is het geval zolang deze in dit omgevingsplan nog niet zijn voorzien van de functie-aanduiding gemeentelijk monument in het omgevingsplan of, voor zover het gaat om voorbeschermde monumenten of archeologische monumenten, ter zake een voorbeschermingsregel in dit omgevingsplan is opgenomen. Daarbij wordt er voor zover het gaat om voorbeschermde monumenten en archeologische monumenten op gewezen dat die onder de Omgevingswet niet per se eerst via een door een voorbereidingsbesluit toe te voegen voorbeschermingsregel aan het omgevingsplan hoeven te worden omgezet naar een voorbeschermd gemeentelijk monument in de zin van de begripsomschrijving uit bijlage I bij het Bbl. Afhankelijk van het tijdsverloop van de procedure tot aanwijzing op grond van de gemeentelijke verordening en van de procedure om tot vaststelling van een nieuw omgevingsplan te komen, kan er voor deze voorbeschermde monumenten en archeologische monumenten ook voor worden gekozen om deze direct, dus zonder hiervoor eerst een voorbeschermingsregel aan het omgevingsplan toe te voegen, in het nieuwe deel van het omgevingsplan de functie-aanduiding gemeentelijk monument te geven. Dit zal zich met name voordoen als de procedure tot aanwijzing op grond van de gemeentelijke verordening gedurende hetzelfde tijdvak gaande is als de procedure tot vaststelling van het omgevingsplan. In dat geval kan het zo zijn dat die procedure tot aanwijzing voldoende voorziet in de benodigde voorbescherming en hoeft die voorbescherming niet afzonderlijk met voorbeschermingsregels in het omgevingsplan te worden gecreëerd.</i></p> <p><i>Voor zover het gaat om de continuering van de gelding van de gemeentelijke verordeningen zelf en een eventueel daarin opgenomen vergunningplicht wordt in de bescherming van de hier bedoelde gemeentelijke monumenten 'oude stijl' al voorzien door de artikelen 22.4 en 22.8 van de Omgevingswet, zoals die artikelen bij de Invoeringswet Omgevingswet worden toegevoegd. Maar voor een adequate bescherming van deze gemeentelijke monumenten 'oude stijl' is ook vereist dat de onderdelen van de artikelen 22.28 22.38, 22.276, 22.277, 22.279 tot en met 22.282 en 22.284 die betrekking hebben op gemeentelijke monumenten en voorbeschermde gemeentelijke monumenten in overeenstemming met de daarvoor geldende begripsomschrijvingen, ook op deze gemeentelijke monumenten 'oude stijl' van toepassing zijn. Artikel 22.2 van dit omgevingsplan voorziet hierin. Daarbij is het uiteraard zo dat als bij voorbeschermde monumenten en archeologische monumenten de uitkomst van de procedure tot aanwijzing op grond van de gemeentelijke verordening is dat wordt</i></p>

afgezien van de aanwijzing, op dat moment de voorbescherming vervalt en niet langer sprake is van een 'monument of archeologisch monument waarop die verordening van overeenkomstige toepassing is' als bedoeld in artikel 22.2, eerste lid. Het van toepassing zijn van dit artikel op de hier bedoelde gemeentelijke monumenten 'oude stijl' kan dus niet alleen worden beëindigd doordat gedurende de overgangsfase daaraan in het omgevingsplan de functie-aanduiding gemeentelijk monument wordt gegeven of ter zake in het omgevingsplan een voorbeschermingsregel wordt opgenomen (de situaties beschreven in artikel 22.2, tweede lid), waardoor de desbetreffende monumenten en archeologische monumenten rechtstreeks onder de begrippen gemeentelijk monument en voorbeschermde gemeentelijk monument komen te vallen, maar ook doordat de procedure tot aanwijzing op grond van de gemeentelijke verordening uiteindelijk niet tot een aanwijzing leidt.

HOOFDSTUK 22 ACTIVITEITEN

AFDELING 22.2 ACTIVITEITEN MET BETREKKING TOT BOUWWERKEN, OPEN ERVEN EN TERREINEN

§ 22.2.6 Cultureel erfgoed

Artikel 22.22 Vrijstelling van archeologisch onderzoek

1. Als er in het tijdelijke deel van dit omgevingsplan, bedoeld in artikel 22.1, onder a, van de Omgevingswet, regels worden gesteld over het verrichten van archeologisch onderzoek in het kader van een aanvraag om een omgevingsvergunning voor een bouwactiviteit of het uitvoeren van een werk, geen bouwwerk zijnde, of een werkzaamheid, zijn die regels niet van toepassing als die activiteit betrekking heeft op een oppervlakte van minder dan 100 m².
2. Het eerste lid is van overeenkomstige toepassing voor zover er met betrekking tot die regels in het tijdelijke deel van dit omgevingsplan, bedoeld in artikel 22.1, onder a, van de Omgevingswet, een andere oppervlakte dan 100 m² geldt. In dat geval geldt die afwijkende andere oppervlakte.

Toelichting:

Dit artikel is een voortzetting van artikel 41a van de Monumentenwet 1988, zoals die wet luidde voor de inwerkingtreding van de Erfgoedwet, dat een vrijstelling van de archeologische onderzoeksplicht bevatte. Dit artikel voorkomt dat er in dit omgevingsplan een lacune zou ontstaan door het wegvallen van artikel 41a. Het gaat hierbij om bodemverstoringen op huis-tuin-en-keukenniveau. Er worden geen grootschalige projecten mee vrijgesteld. Zie ook de toelichting bij artikel 5.130 van het Bk1. Het eerste lid bepaalt dat als er in het tijdelijke deel van dit omgevingsplan, bedoeld in artikel 22.1, onder a, van de Omgevingswet, regels zijn gesteld over het verrichten van archeologisch onderzoek in het kader van een aanvraag om een omgevingsvergunning voor een bouwactiviteit of het uitvoeren van een werk, geen bouwwerk zijnde, of een werkzaamheid (ook wel: aanlegactiviteit), deze regels niet gelden als de activiteit betrekking heeft op een oppervlakte van minder dan 100 m². Deze activiteiten zijn vrijgesteld van het vereiste om bij de aanvraag om een omgevingsvergunning een archeologisch rapport aan te leveren en van eventuele vergunningvoorschriften in het belang van de archeologische monumentenzorg.

In het tweede lid is bepaald dat als er in het tijdelijke deel van dit omgevingsplan, bedoeld in artikel 22.1, onder a, van de Omgevingswet, (voor een locatie) voor bodemverstoringende activiteiten een grotere of kleinere oppervlakte dan 100 m² is vastgesteld voor de vrijstelling van de archeologische onderzoeksplicht, die afwijkende andere oppervlakte geldt. In dat verband wordt erop gewezen dat aan een vastgestelde afwijkende andere oppervlakte, voor zover die minder dan 50 m² bedraagt, geen praktische betekenis toekomt als het gaat om het vergunningvrij bouwen van een bijbehorend bouwwerk of een bouwwerk voor recreatief nachtverblijf dat voldoet aan de in artikel 22.27, onder a en b, van dit omgevingsplan gestelde eisen. De vergunningplicht voor een bouwactiviteit op grond van artikel 22.26 van dit omgevingsplan geldt dan immers niet. Een archeologische onderzoeksplicht zal voor die gevallen overigens wel kunnen worden opgelegd via andere omgevingsvergunningen die op grond van dit omgevingsplan kunnen zijn vereist, bijvoorbeeld voor het uitvoeren van graafwerkzaamheden ter voorbereiding van de bouwactiviteit. Hiervoor wordt nader verwezen naar artikel 22.28, vierde lid, van dit omgevingsplan en de toelichting daarop.

HOOFDSTUK 22 ACTIVITEITEN

AFDELING 22.2 ACTIVITEITEN MET BETREKKING TOT BOUWWERKEN, OPEN ERVEN EN TERREINEN

§ 22.2.7 Vergunningplichten met betrekking tot het bouwen, in stand houden en gebruiken van bouwwerken

§ 22.2.7.2 Binnenplanse vergunningplicht voor omgevingsplanactiviteit bouwwerken

Artikel 22.34 Voorschriften over archeologische monumentenzorg binnenplanse omgevingsvergunning omgevingsplanactiviteit bouwwerken

1. Als dat in het tijdelijke deel van dit omgevingsplan, bedoeld in artikel 22.1, onder a, van de Omgevingswet, is bepaald, kunnen aan een omgevingsvergunning voor een bouwactiviteit in het belang van de archeologische monumentenzorg voorschriften worden verbonden.
2. Artikel 22.303, eerste lid, is op het verbinden van die voorschriften van overeenkomstige toepassing.

Toelichting:

Dit artikel is voor de omgevingsvergunning voor een bouwactiviteit de voortzetting van de regeling in artikel 2.22, tweede lid, van de voormalige Wet algemene bepalingen omgevingsrecht en artikel 5.2, eerste lid, van het voormalige Besluit omgevingsrecht. Het gaat hier om de gevallen, bedoeld in artikel 22.26. Deze bepaling vloeit voort uit artikel 5.2, eerste lid, van het voormalige Besluit omgevingsrecht,

waarin de mogelijkheid tot het verbinden van voorschriften aan de omgevingsvergunning voor een bouwactiviteit in het belang van de *archeologische* monumentenzorg afhankelijk was gesteld van een expliciete regeling in het bestemmingsplan.

Op het verbinden van deze voorschriften is artikel 22.303, eerste lid, van overeenkomstige toepassing. Dat artikellid omschrijft nader welke voorschriften in het belang van de *archeologische* monumentenzorg in ieder geval kunnen worden verbonden aan een omgevingsvergunning voor het uitvoeren van een werk, niet zijnde een bouwwerk, of een werkzaamheid als bedoeld in artikel 22.284, eerste lid, die van invloed is op een *archeologisch* monument. Gelet op deze van overeenkomstige toepassing verklaring wordt hier verder volstaan met een verwijzing naar artikel 22.303 en de toelichting daarop.

HOOFDSTUK 22 ACTIVITEITEN

AFDELING 22.2 ACTIVITEITEN MET BETREKKING TOT BOUWWERKEN, OPEN ERVEN EN TERREINEN

§ 22.2.7 Vergunningplichten met betrekking tot het bouwen, in stand houden en gebruiken van bouwwerken

§ 22.2.7.2 Binnenplanse vergunningplicht voor omgevingsplanactiviteit bouwwerken

Artikel 22.35 Aanvraagvereisten binnenplanse omgevingsvergunning omgevingsplanactiviteit bouwwerken

Bij een aanvraag om een omgevingsvergunning voor een omgevingsplanactiviteit met betrekking tot een bouwwerk worden voor de toetsing aan dit omgevingsplan in ieder geval de volgende gegevens en bescheiden verstrekt:

- a. een opgave van de bouwkosten;
- b. het beoogde en het huidige gebruik van het bouwwerk en de bijbehorende gronden waarop de aanvraag betrekking heeft;
- c. een opgave van de bruto inhoud in m³ en de bruto vloeroppervlakte in m² van het deel van het bouwwerk waarop de aanvraag betrekking heeft;
- d. een situatietekening van de bestaande toestand en een situatietekening van de nieuwe toestand met daarop:
 1. de afmetingen van het perceel en bebouwd oppervlak;
 2. de situering van het bouwwerk ten opzichte van de perceelsgrenzen en de wegzijde;
 3. de wijze waarop de locatie wordt ontsloten;
 4. de aangrenzende locaties en de daarop voorkomende bebouwing; en
 5. het beoogd gebruik van de gronden behorende bij het voorgenomen bouwwerk;
- e. de hoogte van het bouwwerk ten opzichte van het straatpeil en het aantal bouwlagen;
- f. de inrichting van parkeervoorzieningen op het eigen terrein;
- g. gegevens en bescheiden die samenhangen met een uit te brengen advies van de Agrarische Adviescommissie in geval van een aanvraag voor een bouwactiviteit op een locatie waaraan een agrarische functie is toegedeeld;
- h. voor zover dat in het tijdelijke deel van dit omgevingsplan, bedoeld in artikel 22.1, onder a, van de Omgevingswet, is bepaald: een rapport waarin de *archeologische* waarde van de locatie in voldoende mate is vastgesteld;
- i. de volgende gegevens en bescheiden voor de toetsing aan de regels over redelijke eisen van welstand, beoordeeld volgens de criteria van de welstandsnota, bedoeld in artikel 12a, eerste lid, van de Woningwet, zoals dat artikel luidde voor de inwerkingtreding van de Omgevingswet:
 1. tekeningen van alle gevels van het bouwwerk, inclusief de gevels van belendende bebouwing, waaruit blijkt hoe het geplande bouwwerk in de directe omgeving past;
 2. principedetails van gezichtsbepalende delen van het bouwwerk;
 3. kleurenfoto's van de bestaande situatie en de omliggende bebouwing; en
 4. een opgave van de toe te passen bouwmaterialen in de uitwendige scheidingsconstructie en de kleur daarvan, waaronder in ieder geval het materiaal en de kleur van de gevels, het voegwerk, kozijnen, ramen en deuren, balkonhekken, dakgoten, boeidelen en de dakbedekking;
- j. als de aanvraag betrekking heeft op een bodemgevoelig gebouw op een bodemgevoelige locatie:
 1. de onderzoeken, bedoeld in paragraaf 5.2.2 van het Besluit activiteiten leefomgeving, tenzij het gaat om een locatie die is aangewezen in dit omgevingsplan waar een overschrijding van de toelaatbare kwaliteit, bedoeld in artikel 22.30, redelijkerwijs is uit te sluiten; en
 2. als de toelaatbare kwaliteit, bedoeld in artikel 22.30, wordt overschreden: gegevens en bescheiden die aannemelijk maken dat een sanerende of andere beschermende maatregel wordt getroffen, tenzij het gaat om een locatie die is aangewezen in dit omgevingsplan waar een overschrijding van de toelaatbare kwaliteit, bedoeld in artikel 22.30, redelijkerwijs is uit te sluiten; en
- k. overige gegevens en bescheiden die samenhangen met een eventueel benodigde toetsing aan dit omgevingsplan.

Toelichting:

Dit artikel bevat de aanvraagvereisten voor de aanvraag van een omgevingsvergunning voor een omgevingsplanactiviteit die betrekking heeft op een bouwwerk. De aanvraagvereisten zijn grotendeels ontleend aan de artikelen uit de voormalige Regeling omgevingsrecht met aanvraagvereisten vanwege planologische voorschriften en stedenbouwkundige voorschriften van de bouwverordening en vanwege

redelijke eisen van welstand, voor zover deze eisen onder de Omgevingswet nog relevant zijn voor in het omgevingsplan geregelde bouwactiviteiten. Anders dan in de Regeling omgevingsrecht zijn deze aanvraagvereisten in artikel 22.35 geregeld in één artikel, omdat alle genoemde aspecten, inclusief de redelijke eisen van welstand, onder de Omgevingswet worden geregeld in het omgevingsplan. Voor de redelijke eisen van welstand wordt in dit verband verwezen naar de beoordelingsregel in artikel 22.29, eerste lid, aanhef en onder b, van dit omgevingsplan. Aan de aanvraagvereisten is verder toegevoegd de eis dat een opgave van de bouwkosten wordt gedaan. De bouwkosten vormen doorgaans de grondslag voor de legesberekening voor het in behandeling nemen van een aanvraag om een omgevingsvergunning voor een bouwactiviteit. In de voormalige Regeling omgevingsrecht was in de algemene aanvraagvereisten geregeld dat van de kosten van de werkzaamheden van de te verrichten activiteiten opgave wordt gedaan. In de Omgevingsregeling komt dit als algemeen aanvraagvereiste niet meer voor. Daarom moet dit bij een activiteit waarvoor dit van belang is, zoals de in dit artikel bedoelde omgevingsplanactiviteit, bij de specifieke aanvraagvereisten voor die activiteit worden geregeld.

Onderdeel j

Bij een aanvraag om een vergunning voor het bouwen wordt een bodemonderzoek overgelegd. Dit bodemonderzoek is noodzakelijk om te bepalen of de waarde voor de toelaatbare kwaliteit van de bodem is overschreden. In dat geval zijn sanerende of andere beschermende maatregelen een voorwaarde voor het bouwen (artikel 22.29, derde lid, en 22.30).

Dit is een voortzetting van artikel 8 van de Woningwet in samenhang met de lokale bouwverordening.

HOOFDSTUK 22 ACTIVITEITEN

AFDELING 22.5 OVERIGE ACTIVITEITEN

§ 22.5.2 Aanvraagvereisten

§ 22.5.2.3 Aanvraagvereisten omgevingsvergunningen vereist op grond van artikel 22.280 van dit omgevingsplan

Artikel 22.286 Omgevingsplanactiviteit: afwijking van regels van het tijdelijke deel van dit omgevingsplan, bedoeld in artikel 22.1, eerste lid, onder a, van de Omgevingswet

1. Bij een aanvraag om een omgevingsvergunning voor een activiteit als bedoeld in artikel 22.280 worden de volgende gegevens en bescheiden verstrekt:
 - a. het beoogde en het huidige gebruik van de locaties en bouwwerken waarop de aanvraag betrekking heeft;
 - b. een situatietekening van de bestaande toestand en een situatietekening van de nieuwe toestand met daarop:
 1. de afmetingen van het perceel en bebouwd oppervlak;
 2. de situering van bouwwerken ten opzichte van de perceelsgrenzen en de wegzijde;
 3. de wijze waarop de locatie wordt ontsloten;
 4. de aangrenzende locaties en de daarop voorkomende bebouwing; en
 5. het beoogd gebruik van de locatie behorende bij het voorgenomen bouwwerk.
2. Zo nodig wordt een rapport verstrekt waarin de **archeologische** waarde van de locatie in voldoende mate is vastgesteld.

Toelichting:

Dit artikel bevat aanvraagvereisten voor een aanvraag om een omgevingsvergunning om af te wijken van regels in het tijdelijke deel van dit omgevingsplan als bedoeld in artikel 22.280. Voor een nadere toelichting op deze vergunningplicht wordt verwezen naar de toelichting op dat artikel. De aanvraagvereisten in artikel 22.286 zijn ontleend aan artikel 3.2 van de voormalige Regeling omgevingsrecht.

Het tweede lid betreft een rapport van een **archeologisch** vooronderzoek, waarin de **archeologische** waarde van het **archeologisch** monument op de locatie(s) van de voorgenomen activiteit nader is vastgesteld. Het bevoegd gezag moet op basis hiervan voldoende inzicht krijgen in de exacte impact van de activiteit op de **archeologische** waarde van het **archeologisch** monument. In die gevallen dat de **archeologische** waarde eerder al voldoende is vastgesteld, zal dit aanvraagvereiste niet nodig zijn.

HOOFDSTUK 22 ACTIVITEITEN

AFDELING 22.5 OVERIGE ACTIVITEITEN

§ 22.5.2 Aanvraagvereisten

§ 22.5.2.4 Aanvraagvereisten omgevingsvergunningen vereist op grond van een andere gemeentelijke regeling dan dit omgevingsplan in samenhang met artikel 22.8 van de Omgevingswet

Artikel 22.287 Omgevingsplanactiviteit gemeentelijk monument: algemeen

Bij een aanvraag om een omgevingsvergunning voor een activiteit die betrekking heeft op een gemeentelijk monument worden de volgende gegevens en bescheiden verstrekt:

- a. het monumentnummer en, voor zover van toepassing, de naam van het monument of de plaatselijke aanduiding van het **archeologisch** monument;

- b. de opgave van het huidige gebruik van het gemeentelijk monument en het voorgenomen gebruik, als dat afwijkt van het huidige gebruik; en
- c. de motivering voor het verrichten van de activiteit en een omschrijving van de gevolgen ervan voor het gemeentelijk monument.

Toelichting:

Dit artikel bevat aanvraagvereisten die gelden voor iedere activiteit die betrekking heeft op een gemeentelijk monument.

Deze aanvraagvereisten gelden naast de algemene aanvraagvereisten in artikel 4:2, eerste lid, van de Algemene wet bestuursrecht (ondertekening, naam en adres van de aanvrager, dagtekening en aanduiding van de gevraagde beschikking) en de aanvraagvereisten in artikel 7.2 van de Omgevingsregeling (aanduiding van de activiteit, elektronisch adres en telefoonnummer van de aanvrager, aanduiding en begrenzing van de locatie van de activiteit en eventuele gegevens van een gemachtigde).

Onderdeel a

Onderdeel a van dit artikel betreft de identificatie van het gemeentelijk monument waarop de aanvraag betrekking heeft.

Onderdeel b

Onderdeel b betreft informatie over het huidige en het beoogde gebruik na verlening van de omgevingsvergunning. Deze gegevens zijn nodig om nut en noodzaak van de activiteit en de gevolgen daarvan voor het gemeentelijk monument te kunnen beoordelen.

Onderdeel c

Onderdeel c is nieuw ten opzichte van de voormalige Regeling omgevingsrecht. Dit aanvraagvereiste werd in de praktijk gemist, en dient enerzijds om inzicht te krijgen in de belangen van de aanvrager en de keuzes die ten grondslag liggen aan de aanvraag en anderzijds in de gevolgen voor (de monumentale waarde van) het gemeentelijk monument. Het aanvraagvereiste sluit ook aan op de algemene zorgplicht in de artikelen 1.6 en 1.7 van de Omgevingswet. Die brengt met zich dat een initiatiefnemer voor zover dit redelijkerwijs van hem kan worden gevraagd nadelige gevolgen voor het gemeentelijk monument zoveel mogelijk moet voorkomen of beperken, of, als dit niet mogelijk is, de activiteit (in die vorm) achterwege laat. Overigens hoeft niet elk verlies van monumentale waarden tot weigering van de omgevingsvergunning te leiden. Bij de belangenafweging worden ook de belangen van de aanvrager betrokken. Dit volgt onder meer uit artikel 3:4 van de Algemene wet bestuursrecht.

Vooroverleg met het beoogd gezag is nuttig om te komen tot een haalbaar plan. De aanvrager kan in het kader van het aanvraagvereiste in dit onderdeel refereren aan dit overleg.

HOOFDSTUK 22 ACTIVITEITEN

AFDELING 22.5 OVERIGE ACTIVITEITEN

§ 22.5.2 Aanvraagvereisten

§ 22.5.2.4 Aanvraagvereisten omgevingsvergunningen vereist op grond van een andere gemeentelijke regeling dan dit omgevingsplan in samenhang met artikel 22.8 van de Omgevingswet

Artikel 22.288 Omgevingsplanactiviteit gemeentelijk monument voor zover het gaat om een archeologisch monument

1. Bij een aanvraag als bedoeld in artikel 22.287, worden, voor zover het gaat om een archeologisch monument, de volgende gegevens en bescheiden verstrekt:
 - a. een omschrijving van de aard van de activiteit, met vermelding van:
 1. de omvang in vierkante meters; en
 2. de diepte, in centimeters ten opzichte van het maaiveld;
 - b. een topografische kaart voorzien van een noordpijl en minimaal twee coördinatieparen, met de exacte locatie en omvang van de activiteit;
 - c. doorsnedetekeningen met de exacte locatie, omvang en diepte van de afzonderlijke ingrepen ten opzichte van het maaiveld;
 - d. als sprake is van een opgraving, ook als deze alleen bestaat uit een proefsleuvenonderzoek of een proefputtenonderzoek: een programma van eisen voor de opgraving;
 - e. als sprake is van een booronderzoek met boren met een diameter groter dan 10 cm: een plan van aanpak voor een booronderzoek;
 - f. als sprake is van een zichtbaar archeologisch monument: overzichtsfoto's van de bestaande situatie en plantekeningen van de nieuwe toestand; en
 - g. voor zover de activiteit bestaat uit een bouwactiviteit: funderingstekeningen.
2. Zo nodig worden de volgende gegevens en bescheiden verstrekt:
 - a. een rapport waarin de archeologische waarde van dat deel van het archeologisch monument waarop de activiteit van invloed is, in voldoende mate nader is vastgesteld;
 - b. een rapport waarin de gevolgen van de activiteit op de archeologische waarden in voldoende mate inzichtelijk zijn gemaakt;
 - c. detailtekeningen met van de afzonderlijke ingrepen:
 1. de exacte locatie;

2. de omvang; en
3. de diepte ten opzichte van het maaiveld;
- d. voor zover de activiteit bestaat uit aanlegwerkzaamheden of een ontgrondingsactiviteit:
 1. een bestek met bijbehorende tekeningen; of
 2. een werkomschrijving met bijbehorende tekeningen;
- e. als sprake is van een sloopactiviteit: bestaande funderingstekeningen; of
- f. als sprake is van een **archeologisch** monument onder water: een vlakdekkende hoge resolutie sonaropname van de waterbodem en ultrahoge resolutie sonaropnamen van details.

Toelichting:

In dit artikel staan de specifieke aanvraagvereisten voor een omgevingsplanactiviteit die betrekking heeft op een gemeentelijk monument die een **archeologisch** monument betreft. Een **archeologisch** monument is in de Erfgoedwet gedefinieerd als een terrein dat deel uitmaakt van cultureel erfgoed vanwege de daar aanwezige overblijfselen, voorwerpen of andere sporen van menselijke aanwezigheid in het verleden, met inbegrip van die overblijfselen, voorwerpen en sporen. Dit artikel is van toepassing als de aanvraag een gemeentelijk monument betreft dat een **archeologisch** monument is, en kan in bepaalde gevallen van toepassing zijn als deze een **archeologisch** monument betreft dat geen zelfstandig gemeentelijk monument is, maar zich ter plaatse van een gebouwd of aangelegd gemeentelijk monument bevindt. Denk hierbij bijvoorbeeld aan de resten van een voorganger van een als gemeentelijk monument beschermde kerk die zich daar nog onder bevinden, of aan het bodemarchief onder een slotgracht of kasteeltuin. Als voor die locatie nog geen afweging over de **archeologische** monumentenzorg heeft plaatsgevonden in het kader van besluitvorming over het toedelen van functies aan locaties, kunnen de **archeologische** belangen worden meegewogen bij de besluitvorming over de omgevingsvergunning voor een (bodemverstorende) activiteit die een gebouwd of aangelegd gemeentelijk monument betreft. Er kunnen in dat geval aan de omgevingsvergunning in het belang van de **archeologische** monumentenzorg ook vergunningvoorschriften worden verbonden voor het in situ- of ex situ-behoud van het zich daaronder bevindende **archeologisch** monument (zie verder de toelichting bij artikel 22.303).

In de meeste gevallen zal het bij een omgevingsplanactiviteit als bedoeld in dit artikel gaan om het op een of meer plaatsen verstoren van de bodem, maar het kan bij zichtbare **archeologische** monumenten, zoals terpen/wierden, kasteelterreinen, hunebedden, grafheuvels en scheepswrakken, bijvoorbeeld ook gaan om ontsiering of beschadiging van het zichtbare deel van het **archeologisch** monument.

Veel voorkomende activiteiten die betrekking hebben op een **archeologisch** monument, zijn:

- bouw-, sloop-, inrichtings- en graafwerkzaamheden,
- de aanleg of het onderhoud van infrastructurele werken zoals (spoor)wegen, rioleringen, kabels en leidingen.

Ook kan het gaan om:

- het aanbrengen van verhardingen in de openbare ruimte,
- het aanleggen of dempen van waterlopen en het aanleggen van vaargeulen,
- het aanplanten en verwijderen van (diepwortelende) bomen en struiken,
- het ophogen, verlagen of egaliseren van het maaiveld,
- het wijzigen van het grondwaterpeil,
- het winnen van grondstoffen,
- agrarische grondwerkzaamheden, en
- activiteiten die tot doel hebben de fysieke staat van het **archeologisch** monument te consolideren of te restaureren.

Eerste lid

In het eerste lid is geregeld welke gegevens en bescheiden nodig zijn om de exacte locatie(s) te bepalen waar en tot welke diepte het **archeologisch** monument door de voorgenomen activiteit zal worden verstoord, en op welke wijze.

Eerste lid, onderdeel a en c

In onderdeel a moet de aard van de activiteit worden omschreven.

Als het maaiveldniveau, bedoeld in de onderdelen a en c en elders in dit artikel, niet of lastig is vast te stellen, zoals het geval is binnen een bouwwerk, kan hiervoor het niveau van de bovenkant van de afgewerkte begane grondvloer worden aangehouden.

Eerste lid, onderdeel b

Voor de topografische kaart, bedoeld in onderdeel b, kan gebruik worden gemaakt van de Basisregistratie Grootchalige Topografie (BGT) en voor locaties op zee van de officiële zeekaarten van de Dienst der Hydrografie. De BGT-kaart is een digitale topografische kaart met een schaal variërend van 1:500 – 1:5000 en bevat topografische objecten, zoals gebouwen, wegen, spoorwegen, waterlopen, parken en bossen. Via de Landelijke Voorziening BGT-informatie kan eenieder vrij de beschikbare BGT-informatie opvragen en downloaden.

Met de coördinatenparen in dit onderdeel wordt bedoeld op het coördinatensysteem van de Rijksdriehoeksmeting en, voor locaties op zee, het Europees Terrestrisch Referentiesysteem 1989 (ETRS89). Er zijn minimaal twee coördinatenparen nodig, zodat daaruit de schaal van de tekening kan worden herleid.

Eerste lid, onderdeel d

Met een programma van eisen als bedoeld in onderdeel d kan het bevoegd gezag specifieke eisen aan een **archeologische** opgraving stellen, gericht op een professionele uitvoering van de **archeologische** opgraving als bedoeld in de Erfgoedwet. In een programma van

eisen worden de onderzoeksvragen en onderzoeksmethoden beschreven en beargumenteerd. Die zijn gebaseerd op de *archeologische* verwachting uit het aan het veldonderzoek voorafgaande (bureau)onderzoek.

Eerste lid, onderdeel e

Bij booronderzoek als bedoeld in onderdeel e kan in plaats van met een programma van eisen worden volstaan met een (minder uitvoerig) plan van aanpak. Zie verder de toelichting bij onderdeel d.

Eerste lid, onderdeel f

In onderdeel f is geregeld dat als sprake is van een zichtbaar *archeologisch* monument zoals een terp/wierde of een grafheuvel, de aanvrager gevraagd kan worden aan de hand van foto's inzichtelijk te maken wat de huidige situatie is en tekeningen te overleggen waaruit blijkt hoe het *archeologisch* monument eruit zal zien na realisatie van het voorgenomen plan. Behalve het bouwen van bouwwerken kan het ook andere ingrepen betreffen, zoals terreinverhardingen, het graven of dempen van sloten of het planten van bomen. Het gaat er bij dit aanvraagvereiste om de gevolgen van de voorgenomen activiteit voor de zichtbaarheid en de belevingswaarde van het *archeologisch* monument inzichtelijk te maken.

Eerste lid, onderdeel g

Het aanvraagvereiste in onderdeel g – funderingstekeningen – betreft dat deel van de bouwwerkzaamheden dat in de bodem plaatsvindt. Het bovengrondse deel van het bouwplan is voor de impact op archeologie in de bodem niet relevant.

Tweede lid

Het tweede lid bevat aanvraagvereisten die niet altijd nodig zijn voor de beoordeling van de gevolgen van de voorgenomen activiteit voor het *archeologisch* monument. Tijdens het vooroverleg kan het bevoegd gezag aangeven welke aanvraagvereisten in het concrete geval van toepassing zijn. Ook kan het bevoegd gezag die gegevens opvragen naar aanleiding van een ingediende aanvraag, voor de beoordeling waarvan deze gegevens en bescheiden ook nodig blijken.

Tweede lid, onderdeel a

Onderdeel a betreft een volgens de normen van de *archeologische* beroepsgroep opgesteld rapport van een *archeologisch* vooronderzoek, waarin de *archeologische* waarde van het *archeologisch* monument op de locatie(s) van de voorgenomen activiteit nader is vastgesteld. Het bevoegd gezag moet op basis hiervan voldoende inzicht krijgen in de exacte impact van de activiteit op de *archeologische* waarde van het *archeologisch* monument. In die gevallen dat de *archeologische* waarde eerder al voldoende is vastgesteld, zal dit aanvraagvereiste niet nodig zijn.

Tweede lid, onderdeel b

Het rapport in onderdeel b verschilt in die zin van een rapport als bedoeld in onderdeel a, dat uit dit rapport moet blijken wat de gevolgen van de activiteit zullen zijn voor het *archeologisch* monument, bijvoorbeeld een zettingsrapport (over het samendrukken van de grond door belasting). Een rapport als hier bedoeld is niet altijd nodig, maar vooral als het om specifieke informatie gaat die niet al blijkt uit de overige gegevens en bescheiden en het bevoegd gezag deze informatie zelf niet al heeft.

Tweede lid, onderdeel d

Met aanlegwerkzaamheden als bedoeld in onderdeel d worden alle werkzaamheden bedoeld die geen bouwactiviteit, sloopactiviteit of ontgrondingsactiviteit zijn en waarbij de bodem wordt geroerd, een werk wordt aangelegd of het terrein anders wordt ingericht. Denk hierbij bijvoorbeeld aan het aanbrengen van terreinverhardingen, aan het graven of dempen van sloten, aan het planten van bomen, struiken of andere diepwortelende planten, of aan het (deels) ophogen van een terrein. Als deze aanvraagvereisten moeten worden aangeleverd in het kader van een aanvraag voor een omgevingsplanactiviteit of een ontgrondingsactiviteit, kunnen dezelfde bescheiden ook in dit kader worden ingediend. Deze aanvraagvereisten zijn niet nodig in geval van kleinschalige werkzaamheden die door de grondgebruiker of eigenaar zelf worden uitgevoerd. Het gaat bij deze aanvraagvereisten vooral om omvangrijkere werkzaamheden die door een aannemer worden uitgevoerd, zoals het verbreden of verdiepen van sloten, het uitbaggeren van grachten, het beschoeien van vaarwegen, sloten of grachten, het (gedeeltelijk) ophogen van het maaiveld, het graven van sleuven voor kabels, leidingen of riolering, of de aanleg van wegen, opritten of verhardingen (bestrating, parkeerplaatsen).

Tweede lid, onderdeel e

In onderdeel e is geregeld dat als de activiteit (ook) bestaat uit het geheel of gedeeltelijk afbreken van een bouwwerk het bevoegd gezag bestaande funderingstekeningen kan verlangen. Dit kan uiteraard niet als deze tekeningen verloren zijn gegaan of redelijkerwijs niet meer te achterhalen zijn.

Tweede lid, onderdeel f

Bij de sonaropnamen, bedoeld in onderdeel f, gaat het doorgaans om zogenoemde 'multibeamopnamen'. Deze hebben als doel om de topografische hoogte, de bathymetrie, van de zeebodem ter plekke te bepalen en dienen als nulmeting om de situatie voorafgaand aan de ingreep te kunnen vergelijken met die daarna.

HOOFDSTUK 22 ACTIVITEITEN

AFDELING 22.5 OVERIGE ACTIVITEITEN

§ 22.5.2 Aanvraagvereisten

§ 22.5.2.4 Aanvraagvereisten omgevingsvergunningen vereist op grond van een andere gemeentelijke regeling dan dit omgevingsplan in samenhang met artikel 22.8 van de Omgevingswet

Artikel 22.290 Omgevingsplanactiviteit: slopen van een gemeentelijk monument voor zover het gaat om een monument

1. Bij de aanvraag, bedoeld in artikel 22.287, worden, voor zover het gaat om het slopen van een monument, de volgende gegevens en bescheiden verstrekt:
 - a. de volgende kleurenfoto's die een duidelijke indruk geven van het monument in relatie tot de voorgenomen sloop:
 1. overzichtsfoto's van de bestaande situatie; en
 2. foto's van de bestaande toestand;
 - b. de volgende tekeningen:
 1. als sprake is van het slopen van een deel van het monument waarbij de omvang van het monument wijzigt: situatietekeningen van de bestaande en de nieuwe situatie;
 2. opnametekeningen van de bestaande toestand met, voor zover noodzakelijk voor de beoordeling van de aanvraag:
 - i. plattegronden;
 - ii. doorsneden;
 - iii. gevelaanzichten; of
 - iv. een dakaanzicht; en
 3. slooptekeningen; en
 - c. een omschrijving van de sloopmethode en de aard van en bestemming voor het vrijkomend materiaal.
2. Zo nodig worden de volgende gegevens en bescheiden verstrekt:
 - a. een nadere bepaling van de monumentale waarde van het monument aan de hand van cultuurhistorische rapporten, met inbegrip van rapporten over architectuurhistorie, bouwhistorie, interieurhistorie, kleurhistorie of tuinhistorie;
 - b. als sprake is van verstoring van de bodem: een rapport waarin de archeologische waarde van de bodem onder het te slopen bouwwerk in voldoende mate is vastgesteld;
 - c. een beschrijving van de technische staat van het monument of het onderdeel van het monument waarop de voorgenomen activiteit betrekking heeft; of
 - d. een onderbouwing van de beschrijving van de technische staat aan de hand van technische rapporten, met inbegrip van rapporten over bouwfysische en constructieve aspecten.

Toelichting:

Dit artikel omvat de meest voorkomende activiteiten. Onder het wijzigen van een monument vallen bijvoorbeeld het restaureren, reconstrueren, rooveren, verbouwen, uitbouwen, aanbouwen, of het bijvoorbeeld op een andere manier wijzigen van een gebouwd monument of een aangelegd (groen) monument. Denk hierbij ook aan het in een afwijkende kleur schilderen van een gevel of het hanteren van een ander verfsysteem.

Voorbeelden van het herstellen van een monument op een wijze waardoor het wordt ontsierd of in gevaar gebracht, zijn het met golfplaten repareren van een rieten dak, of het reinigen of herstellen van een interieurschildering, of gevel, waarbij een onvoldoende deskundige uitvoering in potentie grote gevolgen kan hebben voor de technische staat en de monumentale waarde van het onderdeel (bij een gevel ook het patina).

Eerste lid, onderdeel a

De foto's in onderdeel a moeten een duidelijke indruk geven van de technische staat en de ruimtelijke context van het monument, zodat de noodzaak van de voorgenomen activiteit voldoende wordt geïllustreerd. Het mogen daarom geen onduidelijke kopieën zijn.

Eerste lid, onderdeel b

Opnametekeningen als bedoeld in onderdeel b, onder 2°, zijn tekeningen waarop de toestand van het monument voorafgaand aan de activiteit is weergegeven. Welke soort tekeningen in een concreet geval nodig zijn, hangt af van de aard van de activiteit. In de regel zullen plattegronden en doorsnedetekeningen nodig zijn. Als de activiteit ook impact heeft op het exterieur of het aangezicht van het monument, zullen ook geveltekeningen en in voorkomend geval een dakaanzicht nodig zijn.

Gebrekenetekeningen als bedoeld in onderdeel b, onder 3°, zijn nodig als er gebreken worden hersteld. Het betreft feitelijk opnametekeningen waarop de te verhelpen gebreken adequaat zijn weergegeven.

Plantetekeningen als bedoeld in onderdeel b, onder 4°, zijn tekeningen waarop de nieuwe toestand van het monument (na afloop van de voorgenomen activiteit) is weergegeven.

Als er in het kader van de activiteit ook materiaal wordt verwijderd, moeten er in een dergelijk geval ook enkele gegevens en bescheiden als bedoeld in artikel 22.290 (slopen) worden overgelegd. Zoals blijkt uit de begripsbepaling van slopen in de bijlage bij artikel 1.1 van de Omgevingswet wordt onder slopen ook verstaan het gedeeltelijk afbreken of uit elkaar nemen. In de praktijk van de voormalige Wet algemene bepalingen omgevingsrecht bleek dat een aanvrager die zijn monument wil restaureren of verbouwen zich niet altijd realiseert dat het wegnemen van materialen ook onder slopen valt en noodzakelijke gegevens en bescheiden daardoor geregeld ontbreken. Daarom zijn de aanvraagvereisten uit artikel 22.290 expliciet (en niet met een verwijzing) in dit artikel opgenomen. Op grond van onderdeel b,

onder 5°, moet de aanvrager in een dergelijk geval ook slooptekeningen overleggen, waaruit blijkt welke materialen of onderdelen verwijderd worden. De slooptekeningen moeten de exacte impact van de voorgenomen sloopwerkzaamheden op het monument inzichtelijk maken.

Eerste lid, onderdeel c

Op grond van onderdeel c moet in het bestek of in de werkomschrijving de sloopmethode en de aard van en bestemming voor het vrijkomend materiaal worden omschreven. Aan de omgevingsvergunning kan namelijk het voorschrift worden verbonden deze onderdelen te hergebruiken of voor hergebruik te bewaren, of ze in het belang van de monumentenzorg voor hergebruik elders beschikbaar te stellen.

Tweede lid, onderdeel b

Een rapport als bedoeld in onderdeel b kan nodig zijn als dit omgevingsplan voor de locatie van het gebouwde of aangelegde monument (nog) niet voorziet in een adequaat **archeologisch** regime en de activiteit leidt tot verstoring van de bodem. Zie verder de toelichting bij artikel 22.288.

Tweede lid, onderdeel c en d

Een beschrijving van de technische staat als bedoeld in onderdeel c kan bijvoorbeeld nodig zijn in geval van het herstellen van technische gebreken. Als deze beschrijving en de foto's niet voor zich spreken, kan een nadere onderbouwing van de beschrijving in de vorm van een of meerdere technische rapporten nodig zijn (onderdeel d). Dit kan zich bijvoorbeeld voordoen bij een (complexe) restauratie.

Tweede lid, onderdeel e

Aanvullende tekeningen als bedoeld in onderdeel e kunnen bijvoorbeeld nodig zijn als er sprake is van bijzondere detaillering (detailtekeningen) of om een beeld te krijgen van het (functioneren van het) monument na verrichting van de activiteit, bijvoorbeeld met impressietekeningen of 3D-visualisaties.

Tweede lid, onderdeel f

Het bevoegd gezag kan bij de beoordeling van vergunningaanvragen voor een omgevingsplanactiviteit die betrekking heeft op een gemeentelijk monument kwaliteitseisen hanteren, bijvoorbeeld door te verwijzen naar de uitvoeringsrichtlijnen die in de beroepsgroep(en) gelden. Bij de beoordeling van een aanvraag is het voor het bevoegd gezag van belang om te weten of de aanvrager het plan dat ten grondslag ligt aan de aanvraag hierop al heeft afgestemd of niet. Op grond van onderdeel f moet hij hier opgave van doen. Het gaat hier overigens niet om algemene uitvoeringsvoorschriften als bedoeld in het Bbl.

Tweede lid, onderdeel g

Een beheervisie als bedoeld in onderdeel g is een visie op het beheer van een groenaanleg, gebaseerd op een analyse en een waardering op grond van (cultuur)historisch onderzoek en inventarisaties van natuurwaarden, recreatieve en belevingswaarden, waterhuishouding en bodem, en wensen van belanghebbenden (eigenaar en gebruikers). De beheervisie maakt duidelijk welke keuzes zijn gemaakt voor het beheer en is richtinggevend voor een langere periode, bijvoorbeeld 12 tot 18 jaar, of langer. De visie kan ook worden weergegeven in streefbeelden.

HOOFDSTUK 22 ACTIVITEITEN

AFDELING 22.5 OVERIGE ACTIVITEITEN

§ 22.5.2 Aanvraagvereisten

§ 22.5.2.4 Aanvraagvereisten omgevingsvergunningen vereist op grond van een andere gemeentelijke regeling dan dit omgevingsplan in samenhang met artikel 22.8 van de Omgevingswet

Artikel 22.291 Omgevingsplanactiviteit: verplaatsen van een gemeentelijk monument voor zover het gaat om een monument

1. Bij de aanvraag, bedoeld in artikel 22.287, worden, voor zover het gaat om het gedeeltelijk of volledig verplaatsen van een monument, de volgende gegevens en bescheiden verstrekt:
 - a. een beschrijving van de technische staat van het monument of het onderdeel van het monument waarop de voorgenomen activiteit betrekking heeft;
 - b. de volgende kleurenfoto's die een duidelijke indruk geven van het monument in relatie tot de voorgenomen verplaatsing:
 1. overzichtsfoto's van de bestaande situatie;
 2. foto's van de bestaande toestand; en
 3. overzichtsfoto's van de nieuwe locatie;
 - c. de volgende tekeningen:
 1. situatietekeningen van de bestaande en nieuwe situatie;
 2. opnametekeningen van de bestaande toestand met, voor zover noodzakelijk voor de beoordeling van de aanvraag:
 - i. plattegronden;
 - ii. doorsneden;
 - iii. gevelaanzichten; of
 - iv. een dakaanzicht; en

3. plantekeningen van de nieuwe toestand met, voor zover noodzakelijk voor de beoordeling van de aanvraag:
 - i. plattegronden;
 - ii. doorsneden;
 - iii. gevelaanzichten; of
 - iv. een dakaanzicht;
 - d. een bestek of werkomschrijving van de wijze van demonteren, van het verplaatsen naar de nieuwe locatie en de herbouw; en
 - e. als de activiteit bestaat uit het verplaatsen van een molen; een rapport over de molenbiotoop van de bestaande en de nieuwe situatie.
2. Zo nodig worden de volgende gegevens en bescheiden verstrekt:
- a. een nadere bepaling van de monumentale waarde van het monument aan de hand van cultuurhistorische rapporten, met inbegrip van rapporten over architectuurhistorie, bouwhistorie, interieurhistorie, kleurhistorie, tuinhistorie of over de relatie van het monument tot zijn historische omgeving;
 - b. als op de bestaande of op de nieuwe locatie sprake is van verstoring van de bodem: een rapport waarin de **archeologische** waarde van het terrein dat volgens de aanvraag door de activiteit zal worden verstoord in voldoende mate is vastgesteld;
 - c. een onderbouwing van de beschrijving van de technische staat aan de hand van technische rapporten, met inbegrip van rapporten over bouwfysische, constructieve, materiaaltechnische of preventieve aspecten;
 - d. aanvullende tekeningen van de bestaande en nieuwe toestand, met inbegrip van detailtekeningen; of
 - e. een opgave van de bij de voorbereiding en het verrichten van de activiteit te hanteren uitvoeringsrichtlijnen.

Toelichting:

Dit artikel bevat de aanvraagvereisten voor zover een omgevingsplanactiviteit die betrekking heeft op een gemeentelijk monument bestaat uit het gedeeltelijk of volledig verplaatsen van een monument. Denk hierbij bijvoorbeeld aan een kerkorgel of een molen. Het bevoegd gezag zal rekening moeten houden met het beginsel uit het verdrag van Granada dat verplaatsing van monumenten of een onderdeel daarvan moet worden voorkomen, tenzij dit dringend vereist is voor het voortbestaan ervan. Gaat het bevoegd gezag in een concreet geval toch over tot het verlenen van een omgevingsvergunning voor het verplaatsen van het monument, dan zal het gelet op artikel 5 van het verdrag van Granada³ voorschriften aan de vergunning verbinden over het treffen van voorzorgsmaatregelen voor het demonteren, het overbrengen en de herbouw van het monument op de nieuwe locatie. Gelet hierop moeten de gegevens en bescheiden voldoende inzicht geven in de reden en de noodzaak van de voorgenomen verplaatsing, in de huidige en de toekomstige ruimtelijke context van het monument, en in de beoogde wijze van demonteren, verplaatsen en herbouwen. De herbouw op een nieuwe, geschikte locatie mag dus niet onzeker zijn.

Eerste lid

De foto's in onderdeel b moeten een duidelijke indruk geven van de technische staat van het monument (toestand) of het te verplaatsen onderdeel en van de ruimtelijke context van het monument (situatie) of het onderdeel in de huidige en in de nieuwe situatie en mogen daarom geen onduidelijke kopieën zijn.

Opnametekeningen als bedoeld in onderdeel c, onder 2°, zijn tekeningen waarop de toestand van het monument voorafgaand aan de activiteit is weergegeven. Bij verplaatsing van een gedeelte van een monument (zoals een kerkorgel) zullen minder tekeningen nodig zijn dan bij verplaatsing van het gehele monument.

Plantekeningen als bedoeld in onderdeel c, onder 3°, zijn tekeningen waarop de nieuwe toestand van het monument (na de voorgenomen verplaatsing) is weergegeven. Bij verplaatsing van een gedeelte van een monument zijn dit ook tekeningen van de nieuwe toestand van het monument waar het verplaatste gedeelte dan deel van uitmaakt. Zo zijn bij verplaatsing van een orgel van de ene kerk naar de andere kerk ook plantekeningen nodig van de toestand van die andere kerk nadat het orgel daarin is aangebracht.

Als het te verplaatsen monument een molen is, moet op grond van onderdeel e, ook inzicht worden gegeven in de molenbiotoop, zowel op de huidige als de nieuwe locatie. Met de molenbiotoop wordt hier de omgeving van de molen bedoeld, voor zover die van belang is voor de werking van de molen. Het gaat daarbij met name om de windvang (bij een windmolen) of de watertoe- en afvoer (bij een watermolen).

Tweede lid

*Een rapport als bedoeld in onderdeel b kan nodig zijn als dit omgevingsplan voor de locatie van het gebouwde of aangelegde monument of voor de nieuwe locatie (nog) niet voorziet in een adequaat **archeologisch** regime en de activiteit leidt tot verstoring van de bodem. Zie verder de toelichting bij artikel 22.288.*

Aanvullende tekeningen als bedoeld in onderdeel d kunnen bijvoorbeeld nodig zijn als er sprake is van bijzondere detaillering (detailtekeningen) of om een beeld te krijgen van het (functioneren van het) monument op de nieuwe plek, bijvoorbeeld met impressietekeningen of 3D-visualisaties.

Het bevoegd gezag kan bij de beoordeling van vergunningaanvragen voor een rijksmonumentenactiviteit kwaliteitseisen hanteren, bijvoorbeeld door te verwijzen naar de uitvoeringsrichtlijnen die in de beroepsgroep(en) gelden. Bij de beoordeling van een aanvraag is het voor het bevoegd gezag van belang om te weten of de aanvrager het plan dat ten grondslag ligt aan de aanvraag hierop al heeft afgestemd of niet. Op grond van onderdeel e moet hij hier opgave van doen. Het gaat hier overigens niet om algemene uitvoeringsvoorschriften als bedoeld in het Bbl.

HOOFDSTUK 22 ACTIVITEITEN

AFDELING 22.5 OVERIGE ACTIVITEITEN

§ 22.5.2 Aanvraagvereisten

§ 22.5.2.4 Aanvraagvereisten omgevingsvergunningen vereist op grond van een andere gemeentelijke regeling dan dit omgevingsplan in samenhang met artikel 22.8 van de Omgevingswet

Artikel 22.292 Omgevingsplanactiviteit gemeentelijk monument: wijzigen van een monument of monument door herstel ontsieren of in gevaar brengen

1. Bij de aanvraag, bedoeld in artikel 22.287, worden, voor zover het gaat om het wijzigen van een monument of het herstellen daarvan waardoor het kan worden ontsierd of in gevaar kan worden gebracht, de volgende gegevens en bescheiden verstrekt:
 - a. de volgende kleurenfoto's die een duidelijke indruk geven van het monument in relatie tot de voorgenomen activiteit:
 1. overzichtsfoto's van de bestaande situatie; en
 2. detailfoto's van de bestaande toestand, die een duidelijke indruk geven van het onderdeel van het monument waar de voorgenomen activiteit zal worden verricht;
 - b. de volgende tekeningen:
 1. een situatietekening van de bestaande situatie, en als de nieuwe situatie daarvan afwijkt: een situatietekening van de nieuwe situatie;
 2. opnametekeningen van de bestaande toestand met voor zover noodzakelijk voor de beoordeling van de aanvraag:
 - i. plattegronden;
 - ii. doorsneden;
 - iii. gevelaanzichten; of
 - iv. een dakaanzicht;
 3. als er gebreken worden hersteld: gebrekentekeningen;
 4. plantekeningen van de nieuwe toestand en van de voorgenomen werkzaamheden, met inbegrip van de te vervangen of te veranderen onderdelen en de te verhelpen gebreken, met, voor zover noodzakelijk voor de beoordeling van de aanvraag:
 - i. plattegronden;
 - ii. doorsneden;
 - iii. gevelaanzichten; of
 - iv. een dakaanzicht; en
 5. als sprake is van verwijdering van materiaal: slooptekeningen; en
 - c. een omschrijving van de aard en omvang van de activiteit in de vorm van een bestek of werkomschrijving, met:
 1. de te gebruiken en de te vervangen materialen, de toe te passen constructies, afwerkingen en kleuren, en de wijze van uitvoering of verwerking; en
 2. als sprake is van verwijdering van materiaal: de sloopmethode en de aard van en bestemming voor het vrijkomend materiaal.
2. Zo nodig worden de volgende gegevens en bescheiden verstrekt:
 - a. een nadere bepaling van de monumentale waarde van het monument aan de hand van cultuurhistorische rapporten, met inbegrip van rapporten over architectuurhistorie, bouwhistorie, interieurhistorie, kleurhistorie of tuinhistorie;
 - b. als sprake is van verstoring van de bodem: een rapport waarin de archeologische waarde van de locatie in voldoende mate is vastgesteld;
 - c. een beschrijving van de technische staat van het monument of het onderdeel van het monument waarop de voorgenomen activiteit betrekking heeft;
 - d. een onderbouwing van de beschrijving van de technische staat aan de hand van technische rapporten, met inbegrip van rapporten over bouwfysische, constructieve, materiaaltechnische of preventieve aspecten;
 - e. aanvullende tekeningen van de bestaande en nieuwe toestand, met inbegrip van detailtekeningen;

- f. voor zover er algemene kwaliteitsnormen of uitvoeringsrichtlijnen voor de instandhouding van monumenten op de activiteit van toepassing zijn: een opgave of de voorgenomen activiteit hierop is afgestemd; of
- g. als de activiteit een monument betreft dat een tuinaanleg, parkaanleg of andere groenaanleg is: een beheervisie.

Toelichting:

Dit artikel omvat de meest voorkomende activiteiten. Onder het wijzigen van een monument vallen bijvoorbeeld het restaureren, reconstrueren, renoveren, verbouwen, uitbouwen, aanbouwen, of het bijvoorbeeld op een andere manier wijzigen van een gebouwde monument of een aangelegd (groen) monument. Denk hierbij ook aan het in een afwijkende kleur schilderen van een gevel of het hanteren van een ander verfsysteem.

Voorbeelden van het herstellen van een monument op een wijze waardoor het wordt ontsierd of in gevaar gebracht, zijn het met golfplaten repareren van een rieten dak, of het reinigen of herstellen van een interieurschildering, of gevel, waarbij een onvoldoende deskundige uitvoering in potentie grote gevolgen kan hebben voor de technische staat en de monumentale waarde van het onderdeel (bij een gevel ook het patina).

Eerste lid, onderdeel a

De foto's in onderdeel a moeten een duidelijke indruk geven van de technische staat en de ruimtelijke context van het monument, zodat de noodzaak van de voorgenomen activiteit voldoende wordt geïllustreerd. Het mogen daarom geen onduidelijke kopieën zijn.

Eerste lid, onderdeel b

Opnametekeningen als bedoeld in onderdeel b, onder 2°, zijn tekeningen waarop de toestand van het monument voorafgaand aan de activiteit is weergegeven. Welke soort tekeningen in een concreet geval nodig zijn, hangt af van de aard van de activiteit. In de regel zullen plattegronden en doorsnedetekeningen nodig zijn. Als de activiteit ook impact heeft op het exterieur of het aangezicht van het monument, zullen ook geveltekeningen en in voorkomend geval een dakaanzicht nodig zijn.

Gebreketekeningen als bedoeld in onderdeel b, onder 3°, zijn nodig als er gebreken worden hersteld. Het betreft feitelijk opnametekeningen waarop de te verhelpen gebreken adequaat zijn weergegeven.

Plantekeningen als bedoeld in onderdeel b, onder 4°, zijn tekeningen waarop de nieuwe toestand van het monument (na afloop van de voorgenomen activiteit) is weergegeven.

Als er in het kader van de activiteit ook materiaal wordt verwijderd, moeten er in een dergelijk geval ook enkele gegevens en bescheiden als bedoeld in artikel 22.290 (slopen) worden overgelegd. Zoals blijkt uit de begripsbepaling van slopen in de bijlage bij artikel 1.1 van de Omgevingswet wordt onder slopen ook verstaan het gedeeltelijk afbreken of uit elkaar nemen. In de praktijk van de voormalige Wet algemene bepalingen omgevingsrecht bleek dat een aanvrager die zijn monument wil restaureren of verbouwen zich niet altijd realiseert dat het wegnemen van materialen ook onder slopen valt en noodzakelijke gegevens en bescheiden daardoor geregeld ontbraken. Daarom zijn de aanvraagvereisten uit artikel 22.290 expliciet (en niet met een verwijzing) in dit artikel opgenomen. Op grond van onderdeel b, onder 5°, moet de aanvrager in een dergelijk geval ook slooptekeningen overleggen, waaruit blijkt welke materialen of onderdelen verwijderd worden. De slooptekeningen moeten de exacte impact van de voorgenomen sloopwerkzaamheden op het monument inzichtelijk maken.

Eerste lid, onderdeel c

Op grond van onderdeel c moet in het bestek of in de werkschrijving de sloopmethode en de aard van en bestemming voor het vrijkomend materiaal worden omschreven. Aan de omgevingsvergunning kan namelijk het voorschrift worden verbonden deze onderdelen te hergebruiken of voor hergebruik te bewaren, of ze in het belang van de monumentenzorg voor hergebruik elders beschikbaar te stellen.

Tweede lid, onderdeel b

*Een rapport als bedoeld in onderdeel b kan nodig zijn als dit omgevingsplan voor de locatie van het gebouwde of aangelegde monument (nog) niet voorziet in een adequaat **archeologisch** regime en de activiteit leidt tot verstoring van de bodem. Zie verder de toelichting bij artikel 22.288.*

Tweede lid, onderdeel c en d

Een beschrijving van de technische staat als bedoeld in onderdeel c kan bijvoorbeeld nodig zijn in geval van het herstellen van technische gebreken. Als deze beschrijving en de foto's niet voor zich spreken, kan een nadere onderbouwing van de beschrijving in de vorm van een of meerdere technische rapporten nodig zijn (onderdeel d). Dit kan zich bijvoorbeeld voordoen bij een (complexe) restauratie.

Tweede lid, onderdeel e

Aanvullende tekeningen als bedoeld in onderdeel e kunnen bijvoorbeeld nodig zijn als er sprake is van bijzondere detaillering (detailtekeningen) of om een beeld te krijgen van het (functioneren van het) monument na verrichting van de activiteit, bijvoorbeeld met impressietekeningen of 3D-visualisaties.

Tweede lid, onderdeel f

Het bevoegd gezag kan bij de beoordeling van vergunningaanvragen voor een omgevingsplanactiviteit die betrekking heeft op een gemeentelijk monument kwaliteitsisen hanteren, bijvoorbeeld door te verwijzen naar de uitvoeringsrichtlijnen die in de beroepsgroep(en) gelden. Bij de beoordeling van een aanvraag is het voor het bevoegd gezag van belang om te weten of de aanvrager het plan dat ten

grondslag ligt aan de aanvraag hierop al heeft afgestemd of niet. Op grond van onderdeel f moet hij hier opgave van doen. Het gaat hier overigens niet om algemene uitvoeringsvoorschriften als bedoeld in het Bbl.

Tweede lid, onderdeel g

Een beheervisie als bedoeld in onderdeel g is een visie op het beheer van een groenaanleg, gebaseerd op een analyse en een waardering op grond van (cultuur)historisch onderzoek en inventarisaties van natuurwaarden, recreatieve en belevingswaarden, waterhuishouding en bodem, en wensen van belanghebbenden (eigenaar en gebruikers). De beheervisie maakt duidelijk welke keuzes zijn gemaakt voor het beheer en is richtinggevend voor een langere periode, bijvoorbeeld 12 tot 18 jaar, of langer. De visie kan ook worden weergegeven in streefbeelden.

HOOFDSTUK 22 ACTIVITEITEN

AFDELING 22.5 OVERIGE ACTIVITEITEN

§ 22.5.2 Aanvraagvereisten

§ 22.5.2.4 Aanvraagvereisten omgevingsvergunningen vereist op grond van een andere gemeentelijke regeling dan dit omgevingsplan in samenhang met artikel 22.8 van de Omgevingswet

Artikel 22.296 Omgevingsplanactiviteit: slopen van een bouwwerk in een gemeentelijk beschermd stads- of dorpsgezicht

1. Bij een aanvraag om een omgevingsvergunning voor een sloopactiviteit in een gemeentelijk beschermd stads- of dorpsgezicht wordt aannemelijk gemaakt dat op de locatie van het te slopen bouwwerk een ander bouwwerk kan of zal worden gebouwd.
2. Zo nodig wordt een rapport verstrekt waarin de archeologische waarde van de bodem onder het te slopen bouwwerk in voldoende mate is vastgesteld.

Toelichting:

Eerste lid

Dit artikel bevat aanvraagvereisten voor een omgevingsplanactiviteit die betrekking heeft op het slopen van een bouwwerk in een gemeentelijk beschermd stads- of dorpsgezicht. Op grond van het eerste lid moet aannemelijk worden gemaakt dat op de locatie van het te slopen bouwwerk een ander bouwwerk kan of zal worden gebouwd. Met 'kan' worden gebouwd wordt bedoeld op de situatie waarin het bouwen van een vervangend bouwwerk juridisch mogelijk is. Om dit aannemelijk te maken is in beginsel een omgevingsvergunning voor een bouwactiviteit die op grond van dit omgevingsplan is vereist voor het bouwen van dat bouwwerk voldoende. Om aannemelijk te maken dat er, als de hiervoor bedoelde omgevingsvergunning (nog) niet is verleend, 'zal' worden gebouwd, moet de intentie om het vervangende bouwwerk te bouwen op andere wijze worden onderbouwd, bijvoorbeeld door inzicht te geven in vergevorderde bouwplannen. Dit aanvraagvereiste is opgenomen ter voorkoming van braakliggende terreinen in de beschermde historische structuur. Hiermee wordt het daadwerkelijk indienen van plannen voor de vervangende bebouwing, waarin voldoende rekening wordt gehouden met het karakter van het beschermde stads- of dorpsgezicht, bevorderd. Dergelijke plannen kunnen dan worden getoetst aan het omgevingsplan en de beleidsregels voor de beoordeling of een bouwwerk voldoet aan de regels over het uiterlijk van bouwwerken in het omgevingsplan. Direct bij de inwerkingtreding van de Omgevingswet geldt de welstandsnota, bedoeld in artikel 12a, eerste lid, van de Woningwet, zoals dat artikel luidde voor de inwerkingtreding van de Omgevingswet, als een dergelijke beleidsregel. Dit volgt uit artikel 4.114 van de Invoeringswet Omgevingswet. De welstandsnota bevat criteria om te beoordelen of een bouwwerk voldoet aan redelijke eisen van welstand. Als bij het vaststellen van het omgevingsplan de regels over het uiterlijk van bouwwerken wijzigen ten opzichte van de daarover in hoofdstuk 22 van dit omgevingsplan gestelde regels, kunnen gemeenten uiteraard ook de daarop betrekking hebbende beleidsregels wijzigen.

Tweede lid

Het tweede lid bevat een omzetting van de landelijke regels die nog gebaseerd zijn op het (nog steeds geldende) beoordelingskader ter voorkoming van gaten in de bebouwingsstructuur. Op basis van de archeologische verwachting kan het bevoegd gezag bij een vergunningaanvraag een archeologisch rapport als aanvraagvereiste nodig achten, om de archeologische waarde van het te verstoren terrein nader vast te stellen. Het bevoegd gezag moet op basis hiervan voldoende inzicht krijgen in de exacte impact van de activiteit op de archeologische waarde van het archeologisch monument. Dat was al zo (via het bestemmingsplan) en is terug te voeren op de gemaakte keuzes bij de implementatie van het verdrag van Valletta (via de Wet op de archeologische monumentenzorg). In die gevallen dat de archeologische waarde eerder al voldoende is vastgesteld, zal dit aanvraagvereiste niet nodig zijn.

HOOFDSTUK 22 ACTIVITEITEN

AFDELING 22.5 OVERIGE ACTIVITEITEN

§ 22.5.2 Aanvraagvereisten

§ 22.5.2.5 Aanvraagvereisten omgevingsvergunningen vereist op grond van artikel 4.35, tweede lid, van de Invoeringswet Omgevingswet

Artikel 22.302 Omgevingsplanactiviteit: slopen van een bouwwerk in een rijksbeschermd stads- of dorpsgezicht

1. Bij een aanvraag om een omgevingsvergunning voor een sloopactiviteit in een rijksbeschermd stads- of dorpsgezicht wordt aannemelijk gemaakt dat op de locatie van het te slopen bouwwerk een ander bouwwerk kan of zal worden gebouwd.
2. Zo nodig wordt een rapport verstrekt waarin de **archeologische** waarde van de bodem onder het te slopen bouwwerk in voldoende mate is vastgesteld.

Toelichting:

Zoals hiervoor al toegelicht bij artikel 22.283 gaat het hier om het slopen van een bouwwerk in een rijksbeschermd stads- of dorpsgezicht waarvoor op grond van artikel 4.35, tweede lid, van de Invoeringswet Omgevingswet een omgevingsvergunning voor een omgevingsplanactiviteit is vereist. Hiervoor gelden dezelfde aanvraagvereisten als voor de aanvraag om een omgevingsvergunning voor een sloopactiviteit in een gemeentelijk beschermd stads- of dorpsgezicht als bedoeld in artikel 22.296. Volstaan wordt daarom met een verwijzing naar de toelichting op dat artikel. Ook onder de voormalige Regeling omgevingsrecht golden voor deze activiteiten dezelfde indieningsvereisten.

HOOFDSTUK 22 ACTIVITEITEN

AFDELING 22.5 OVERIGE ACTIVITEITEN

§ 22.5.3 Voorschriften

Artikel 22.303 Voorschriften over archeologische monumentenzorg

1. Aan een omgevingsvergunning voor het uitvoeren van een werk, niet zijnde een bouwwerk, of een werkzaamheid als bedoeld in artikel 22.284, eerste lid, die van invloed is op een **archeologisch** monument kunnen in het belang van de **archeologische** monumentenzorg in ieder geval voorschriften worden verbonden, die inhouden een plicht tot:
 - a. het treffen van technische maatregelen waardoor **archeologische** monumenten in situ kunnen worden behouden;
 - b. het verrichten van opgravingen als bedoeld in artikel 1.1 van de Erfgoedwet;
 - c. het laten begeleiden van een activiteit die tot bodemverstoring leidt door een deskundige op het terrein van de **archeologische** monumentenzorg die voldoet aan bij die voorschriften te stellen kwalificaties; en
 - d. het verrichten van een opgraving of een **archeologische** begeleiding op een bepaalde wijze, als die wijze in overeenstemming is met artikel 5.4, eerste en tweede lid, van de Erfgoedwet.
2. Aan een omgevingsvergunning voor een sloopactiviteit op of in een **archeologisch** monument in een beschermd stads- of dorpsgezicht kunnen in het belang van de **archeologische** monumentenzorg voorschriften over de wijze van slopen worden verbonden.

Toelichting:

Dit artikel is een voortzetting van de regeling in artikel 2.22, tweede lid, van de voormalige Wet algemene bepalingen omgevingsrecht en artikel 5.2 van het voormalige Besluit omgevingsrecht.

Eerste lid

In het eerste lid is bepaald dat aan een omgevingsvergunning voor een omgevingsplanactiviteit die betrekking heeft op een werk, dat geen bouwwerk is, of het uitvoeren van een werkzaamheid –ook wel een aanlegactiviteit genoemd – die van invloed is op een **archeologisch** monument, in het belang van de **archeologische** monumentenzorg in ieder geval de onder a tot en met d bedoelde voorschriften kunnen worden verbonden.

Eerste lid, onderdeel a

Dit onderdeel heeft betrekking op voorschriften die een plicht inhouden tot het treffen van technische maatregelen waardoor **archeologische** monumenten in situ kunnen worden behouden. Voorbeelden zijn voorschriften die verplichten tot het treffen van technische maatregelen, zoals het aanbrengen van een ophogingslaag, het aanpassen van de funderingswijze of het beperken van het aantal heipalen.

Eerste lid, onderdeel b

Dit onderdeel heeft betrekking op voorschriften over het verrichten van opgravingen als bedoeld in artikel 1.1 in samenhang met artikel 5.1, eerste lid, van de Erfgoedwet. Dit betreft dus voorschriften over handelingen bij het opsporen, onderzoeken of verwerven van cultureel erfgoed of onderdelen daarvan, waardoor verstoring van de bodem, of verstoring of gehele of gedeeltelijke verplaatsing of verwijdering van een **archeologisch** monument of cultureel erfgoed onder water optreedt, tenzij het een op grond van artikel 5.1, tweede lid, van de Erfgoedwet uitgezonderd geval betreft.

Eerste lid, onderdeel c

Onderdeel c heeft betrekking op voorschriften over de begeleiding door een *archeologisch* deskundige van uitvoeringswerkzaamheden. Deze deskundige is bij de werkzaamheden aanwezig en documenteert eventuele overblijfselen, voorwerpen of andere sporen van menselijke aanwezigheid in het verleden die hierbij aan het licht komen.

Het instrument van *archeologische* begeleiding is bedoeld voor situaties waarin adequaat vooronderzoek niet mogelijk is door fysieke belemmeringen, zoals een te slopen bouwwerk, waardoor niet tot een betrouwbare waardenstelling kan worden gekomen. Ook kan de begeleiding

worden ingezet voor situaties waarin civieltechnische werkzaamheden *archeologisch* onderzoek niet mogelijk maken of op grond van de beschikbare *archeologische* informatie is geconcludeerd dat het doen van een opgraving niet (meer) nodig is, maar men toch graag het zekere voor het onzekere wil nemen. Dit kan bijvoorbeeld het geval zijn bij de aanleg van een pijpleiding voor aardgas, omdat de gegraven sleuf te smal is om een goede documentatie mogelijk te maken. Daarnaast kan er bij uitvoeringstrajecten sprake zijn van bijzondere onderzoeksvragen, die juist door *archeologische* begeleiding kunnen worden beantwoord. Het gaat daarbij om gebieden of complextypen waar wel een *archeologische* verwachting is, maar waaraan door inventariserend veldonderzoek geen specifieke locatie kan worden gekoppeld. *Archeologische* begeleiding is nadrukkelijk niet bedoeld als een vervanging voor een inventariserend veldonderzoek of een opgraving. Aan dit onderdeel kan niet worden voldaan met een verwijzing naar een gecertificeerde opgravingsdeskundige, omdat niet alle handelingen waaruit een *archeologische* begeleiding kan bestaan, handelingen zijn waarvoor een certificaat als bedoeld in artikel 5.1 van de Erfgoedwet vereist is. Dit is bijvoorbeeld het geval bij het uitgeven van grond afkomstig uit een bouwput of een baggerlocatie om *archeologische* overblijfselen of voorwerpen te verzamelen. Voor die gevallen kan het bevoegd gezag op basis van dit onderdeel specifieke eisen stellen aan de deskundigheid van de bij de *archeologische* begeleiding betrokken personen. Denk bijvoorbeeld aan de voorwaarde dat de deskundige kennis moet hebben van de archeologie van het riviereengebied of van de Romeinse tijd. Veelal zullen deze eisen via het programma van eisen worden afgedwongen (zie onderdeel d). Maar het bevoegd gezag kan ook eisen stellen aan de kwalificaties van de deskundige zonder dat het een specifiek programma van eisen als voorschrift opneemt. Dit laat onverlet dat de uitvoerder van de *archeologische* begeleiding voor zover het handelingen betreft waarvoor een certificaat als bedoeld in artikel 5.1 van de Erfgoedwet vereist is, in ieder geval moet voldoen aan het bepaalde in artikel 5.4, eerste en tweede lid, van die wet.

Eerste lid, onderdeel d

Met het voorschrift dat de opgraving of begeleiding op een bepaalde wijze, die in overeenstemming is met artikel 5.4, eerste en tweede lid, van de Erfgoedwet, moet worden verricht, wordt beoogd aan te sluiten bij de Erfgoedwet en vooral bij het in die wet opgenomen certificatiesysteem, waarbij de nadruk meer is komen te liggen op de professionele standaarden uit het veld zoals tot nu toe neergelegd in de Kwaliteitsnorm Nederlandse Archeologie. Met deze voorschriften worden die voorschriften bedoeld die ook wel als een programma van eisen of een plan van aanpak worden aangeduid en voor de inwerkingtreding van de Erfgoedwet en de Omgevingswet werden gebaseerd op artikel 38, eerste lid, onder a, van de Monumentenwet 1988. In het programma van eisen en plan van aanpak kunnen randvoorwaarden aan het *archeologisch* onderzoek worden meegegeven, in het bijzonder de doel- en vraagstelling van het onderzoek, en kunnen eisen worden gesteld aan de wijze van uitvoering. Er wordt bijvoorbeeld aangegeven welke onderzoeksmethodiek moet worden ingezet en over welke specifieke kennis en ervaring de actoren moeten beschikken om het onderzoek te kunnen uitvoeren.

Voorkomen moet worden dat de inhoud van de voorschriften in strijd is met de professionele kwaliteitsnorm voor *archeologisch* onderzoek binnen het in de Erfgoedwet opgenomen certificatiesysteem. Dit betekent dat de voorschriften wel aanvullende eisen mogen bevatten, maar geen eisen die onder het niveau van deze normen van de beroepsgroep liggen. De voorschriften kunnen tenslotte ook betrekking hebben op non-destructief *archeologisch* onderzoek, zoals een veldkartering of een sonaropname van de zeebodem.

Tweede lid

In het tweede lid is bepaald dat aan een omgevingsvergunning voor een sloopactiviteit op of in een *archeologisch* monument in een beschermd stads- of dorpsgezicht voorschriften kunnen worden verbonden over de wijze van slopen. Deze bepaling vloeit voort uit artikel 5.2, derde lid, van het voormalige Besluit omgevingsrecht. Het doel van een dergelijk voorschrift is de sloopmethode zo te kiezen dat de nadelige gevolgen voor de *archeologische* waarden ter plaatse zoveel mogelijk beperkt blijven. Ook kan zo de inzet van het instrument van *archeologische* begeleiding als bedoeld in het eerste lid, onder c, mogelijk worden gemaakt.